
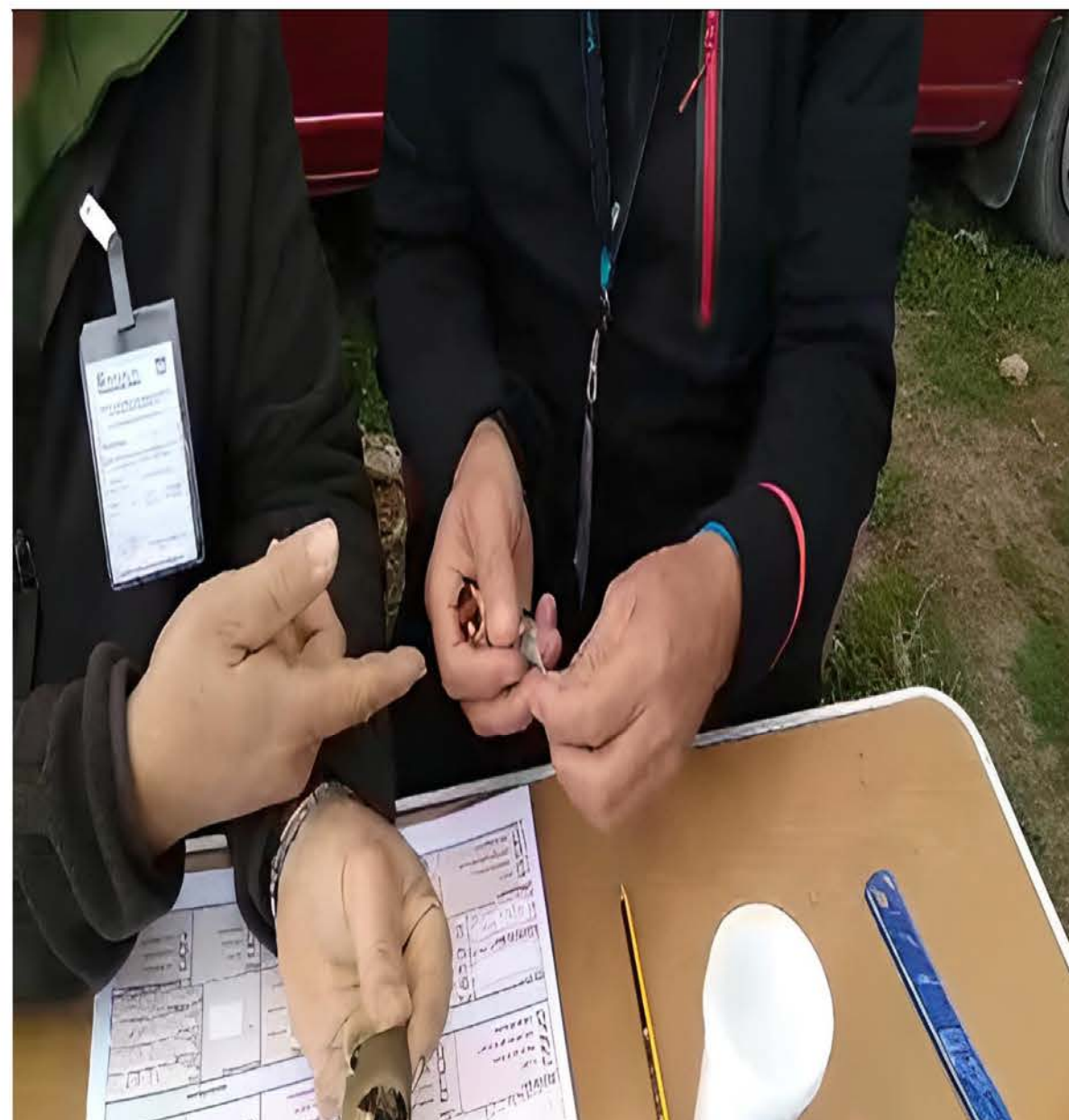
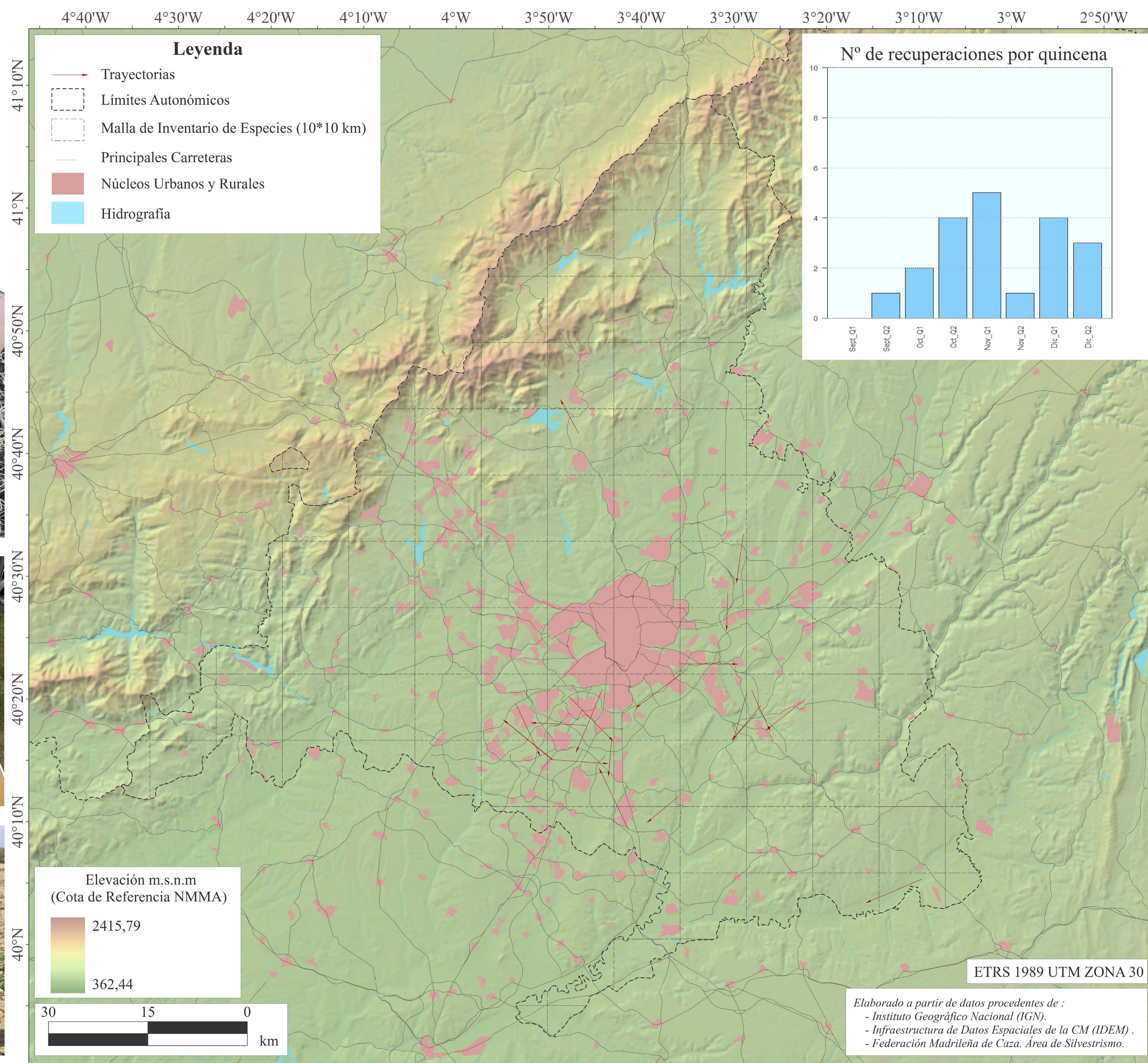


## Trayectorias entre 5 y 10 km

**Proyecto SEFRICAM**  
*Seguimiento de las Poblaciones de Fringílicos en la Comunidad de Madrid*





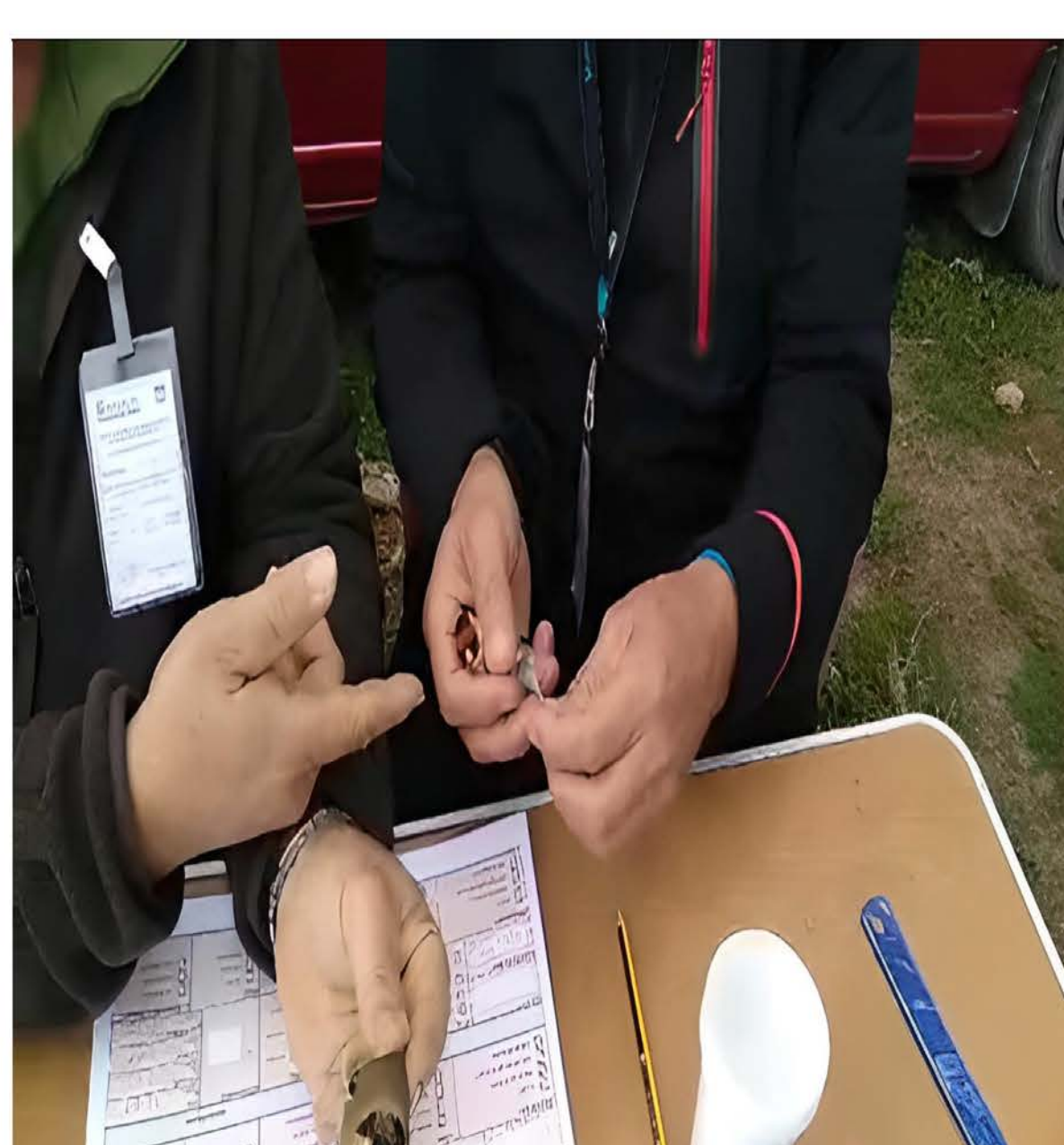

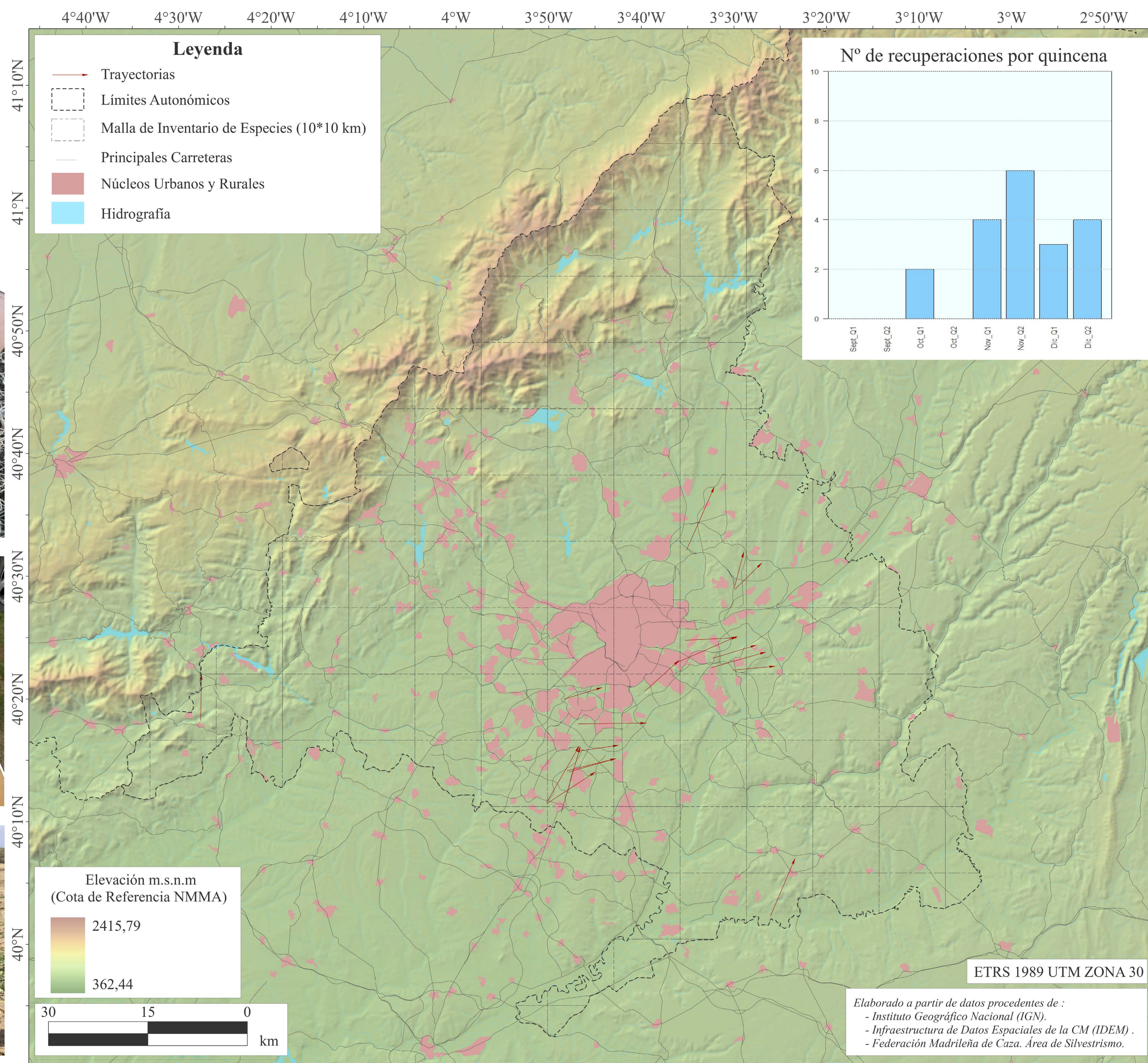


# Trayectorias entre 5 y 10 km plurianuales

**Proyecto SEFRICAM**  
*Seguimiento de las Poblaciones de Fringílicos en la Comunidad de Madrid*






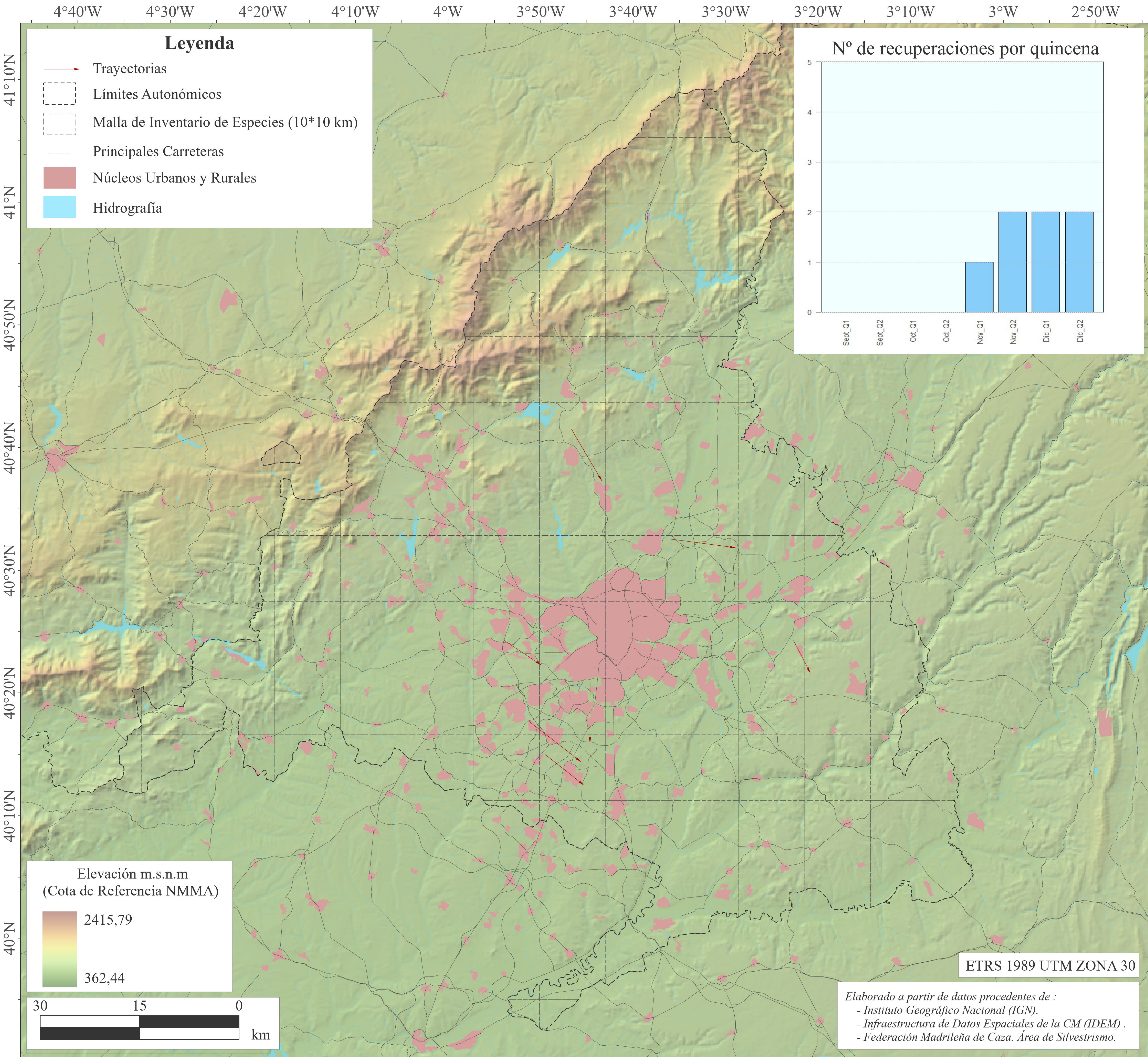


## Trayectorias entre 5 y 10 km (Q1)

**Proyecto SEFRICAM**  
*Seguimiento de las Poblaciones de Fringílicos en la Comunidad de Madrid*






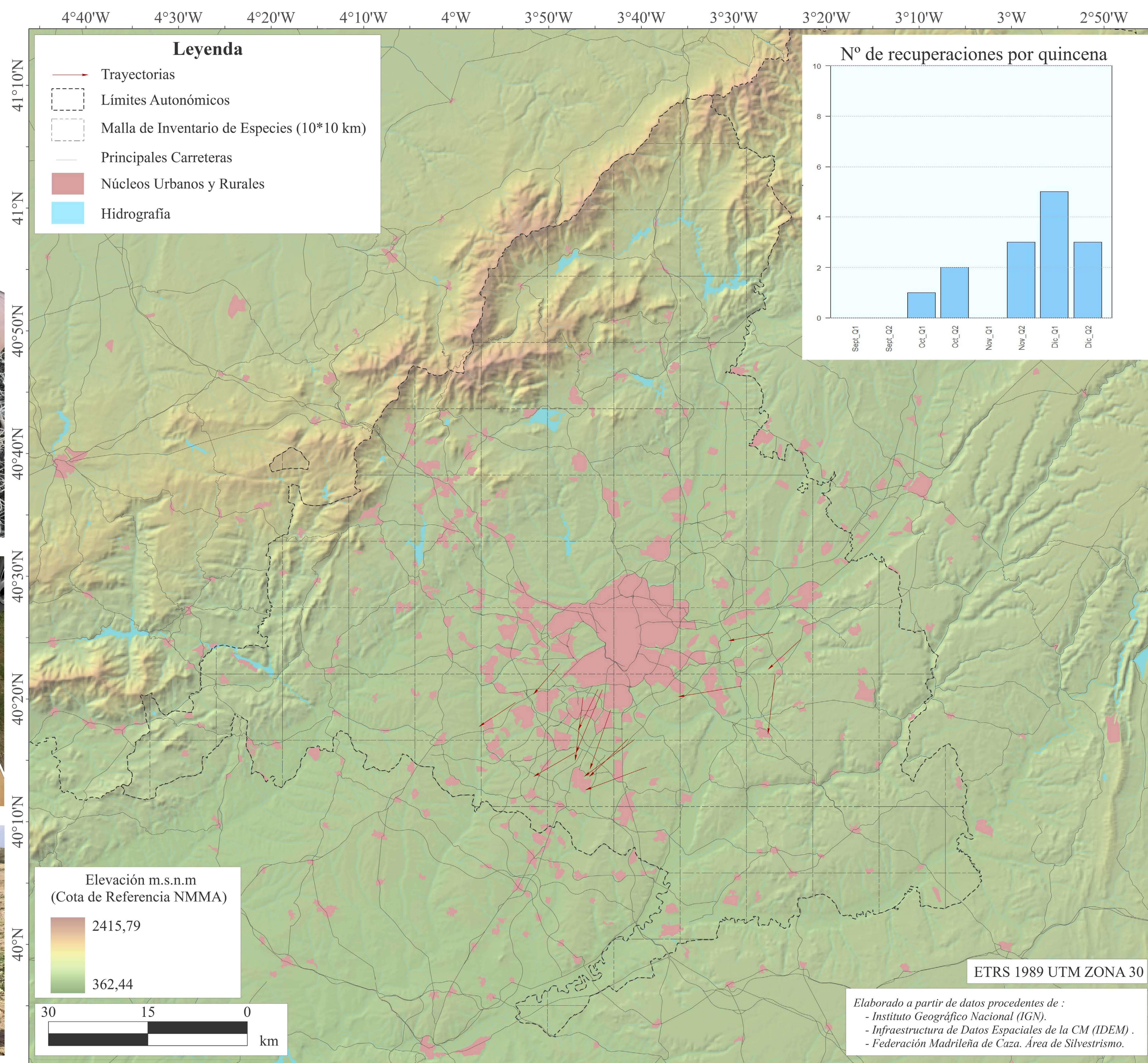


## Trayectorias entre 5 y 10 km (Q2)

**Proyecto SEFRICAM**  
*Seguimiento de las Poblaciones de Fringílicos en la Comunidad de Madrid*






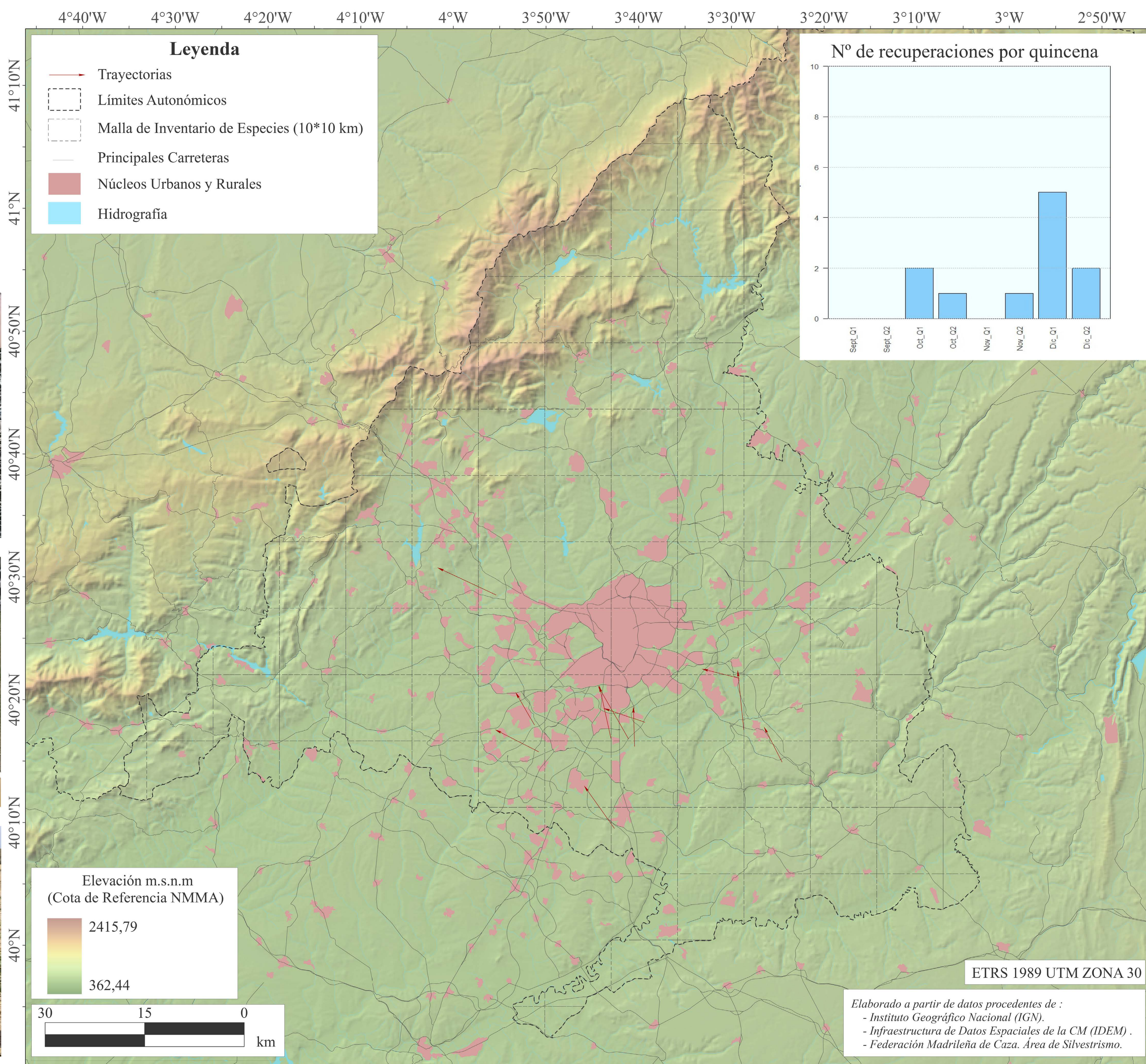
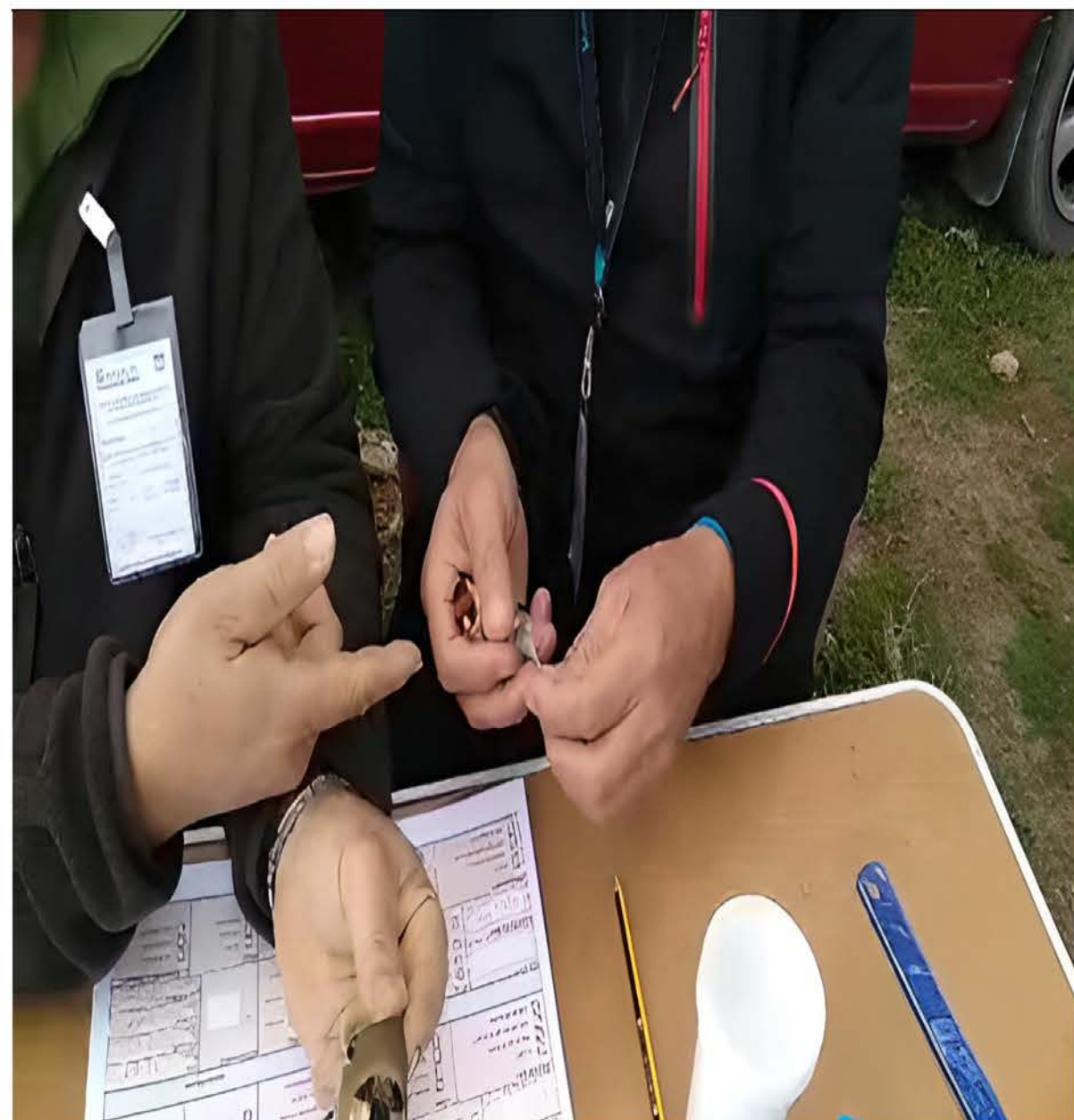


# Trayectorias entre 5 y 10 km (Q3)

**Proyecto SEFRICAM**  
*Seguimiento de las Poblaciones de Fringílicos en la Comunidad de Madrid*






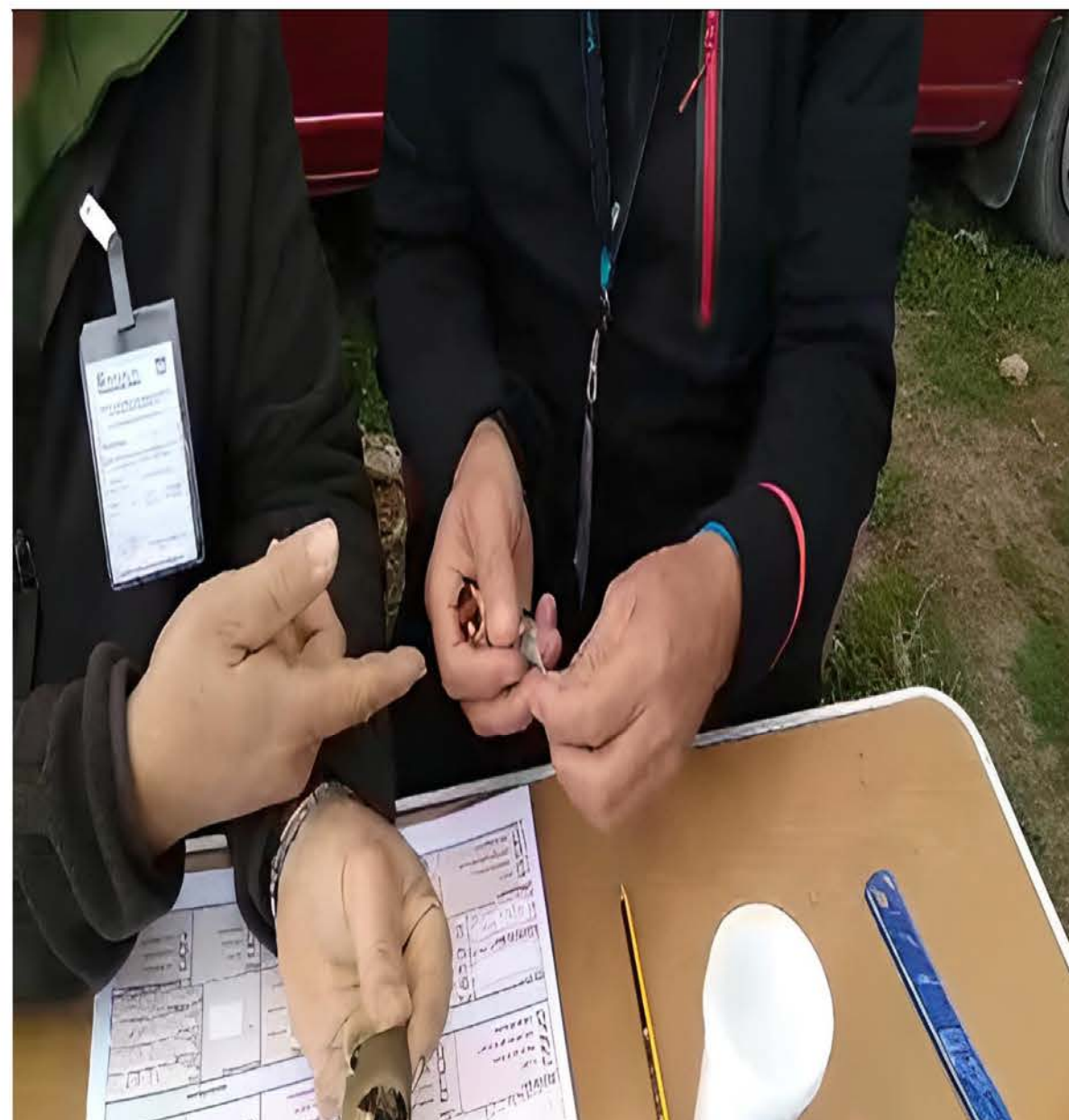
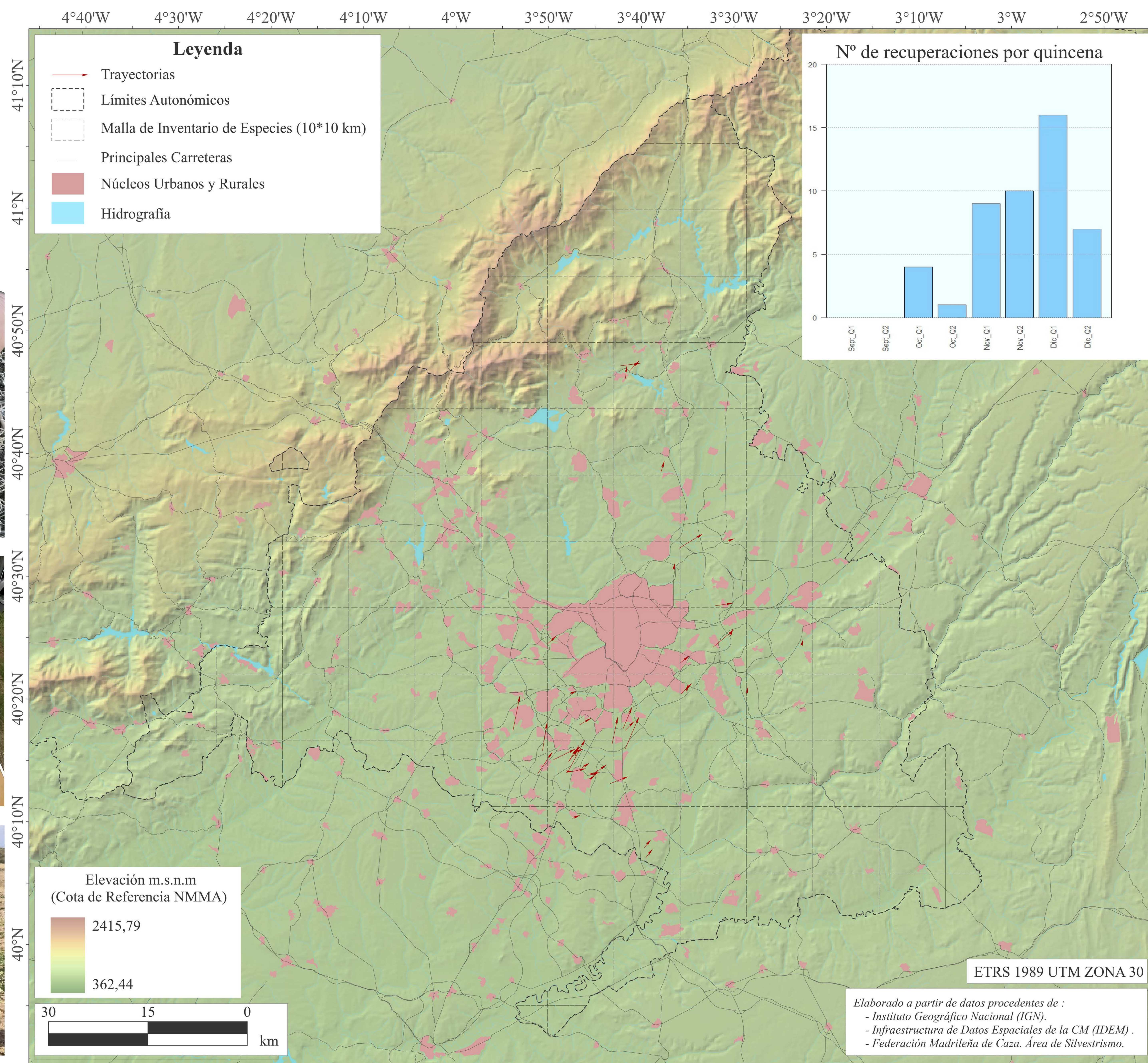


# Trayectorias entre 5 y 10 km (Q4)

**Proyecto SEFRICAM**  
**Seguimiento de las Poblaciones de Fringílicos en la Comunidad de Madrid**






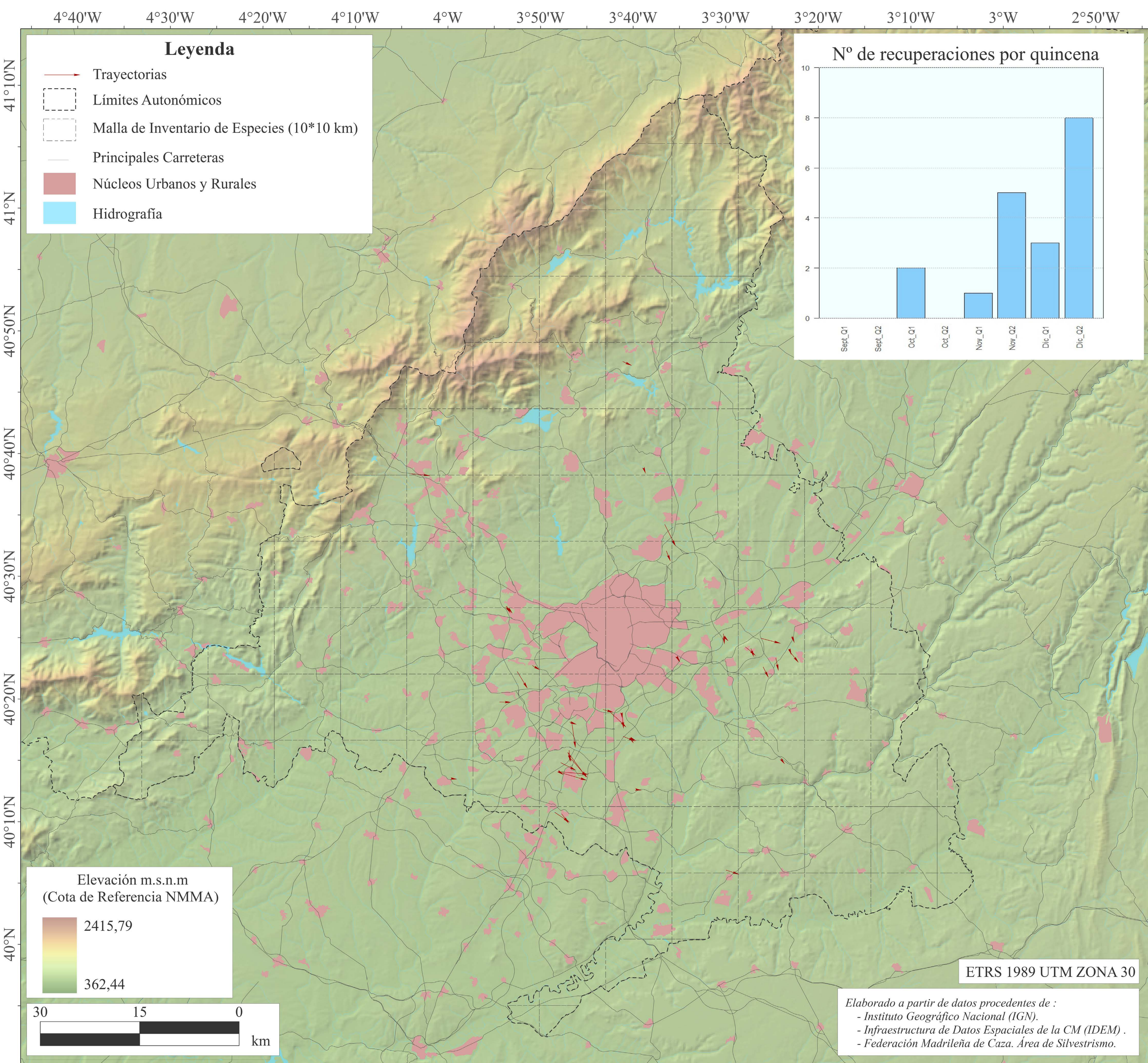
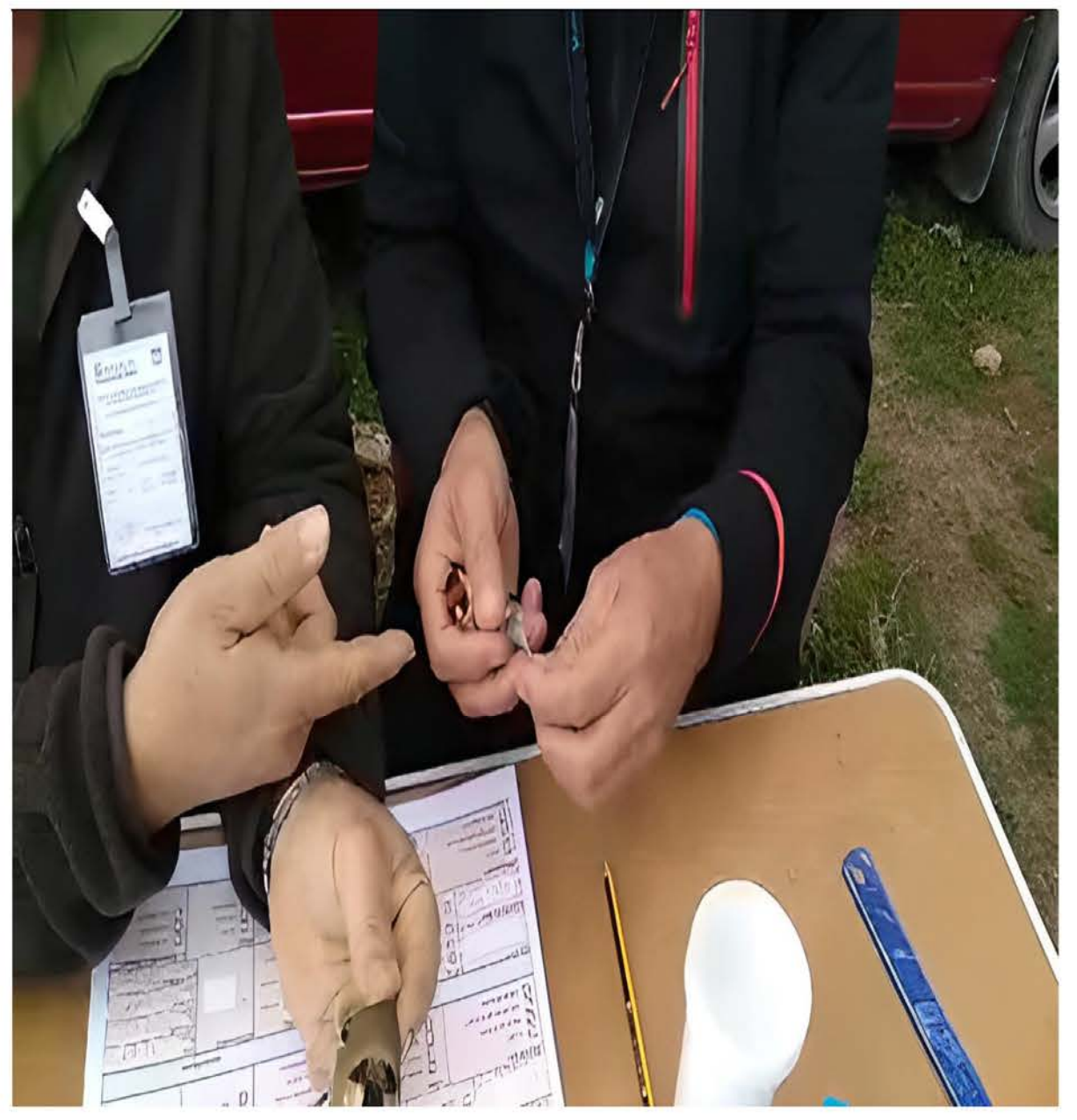


# Trayectorias inferiores a 5 km (Q1)


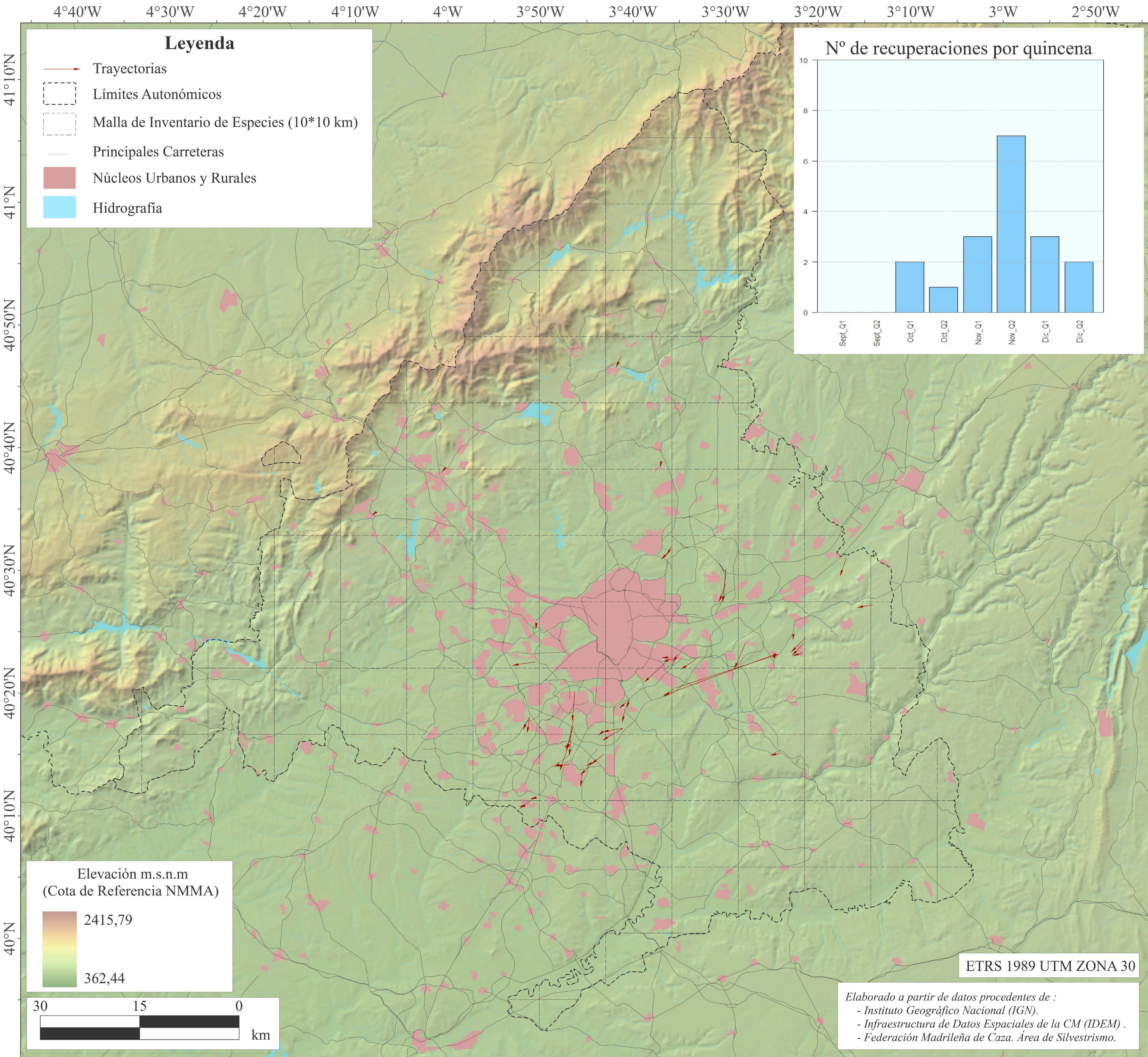
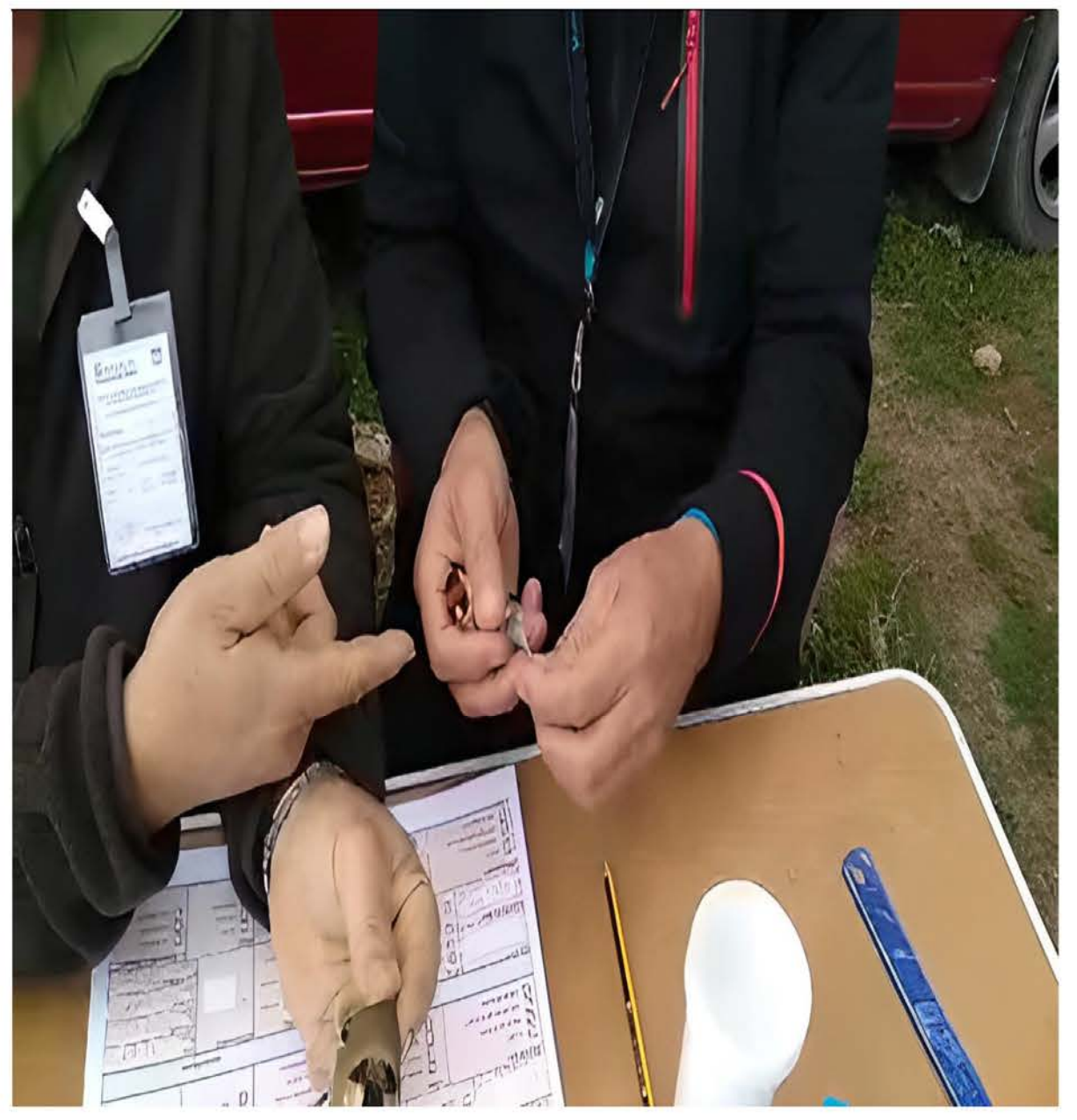
**Proyecto SEFRICAM**  
**Seguimiento de las Poblaciones de Fringílicos en la Comunidad de Madrid**




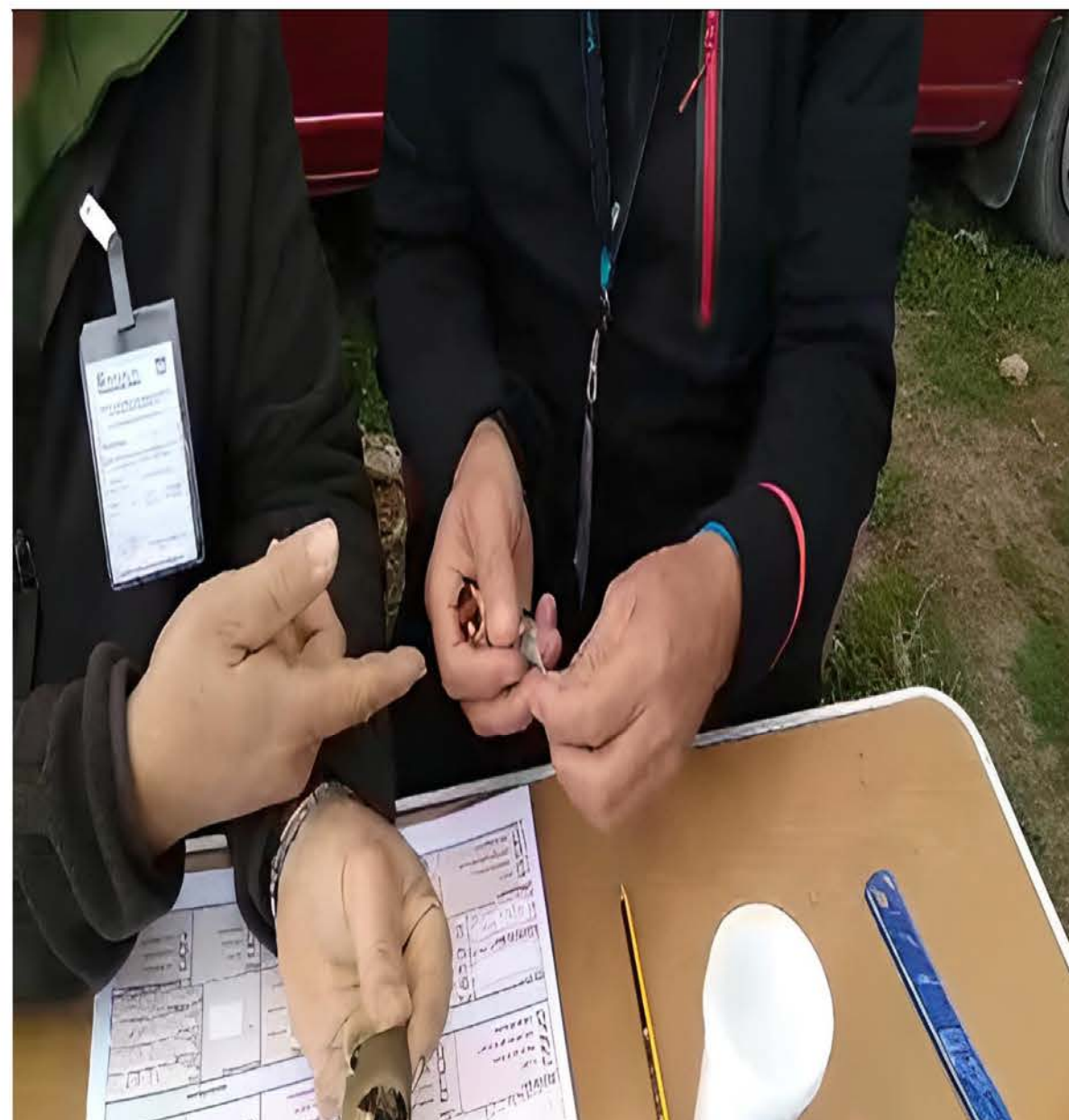
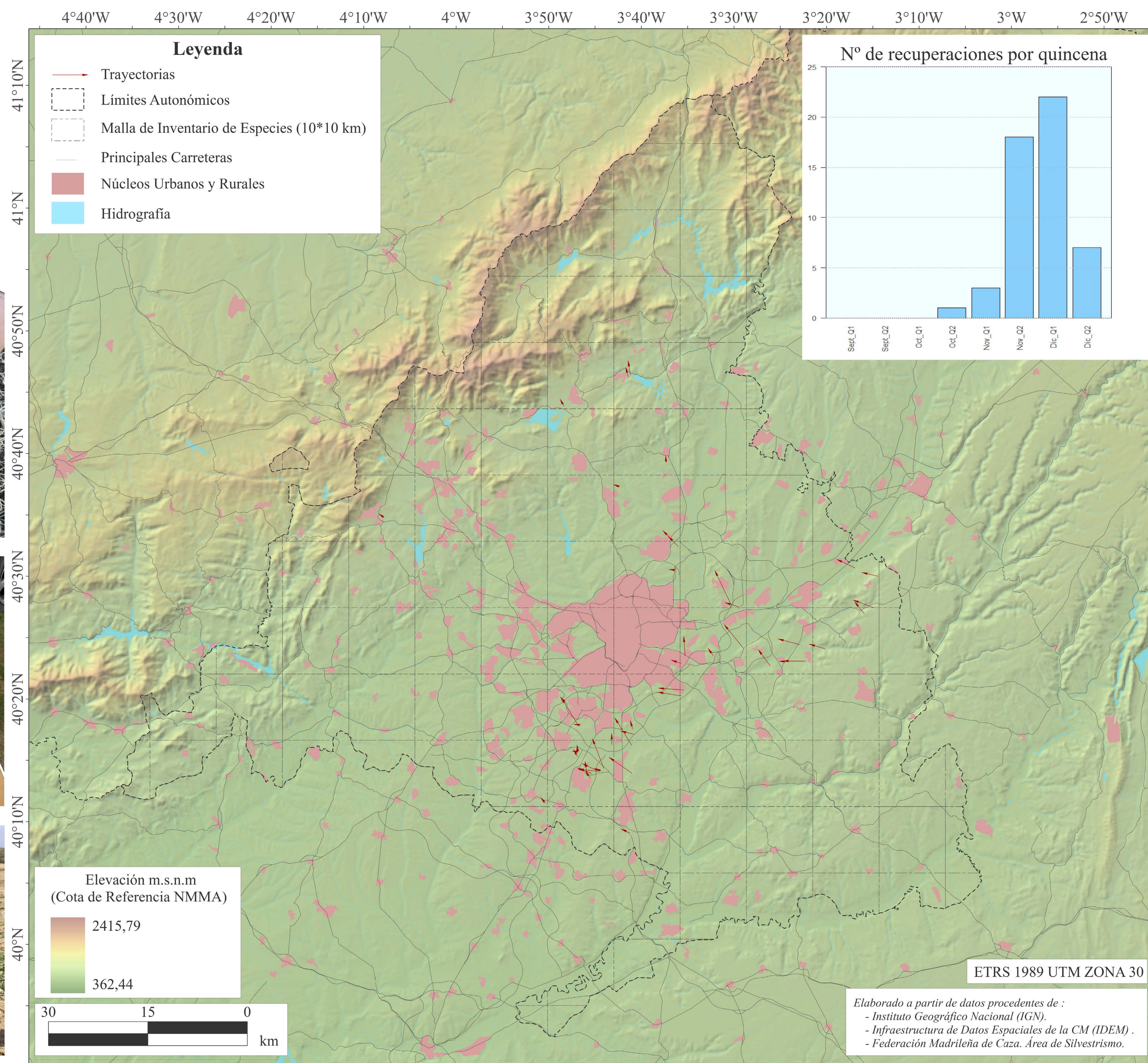











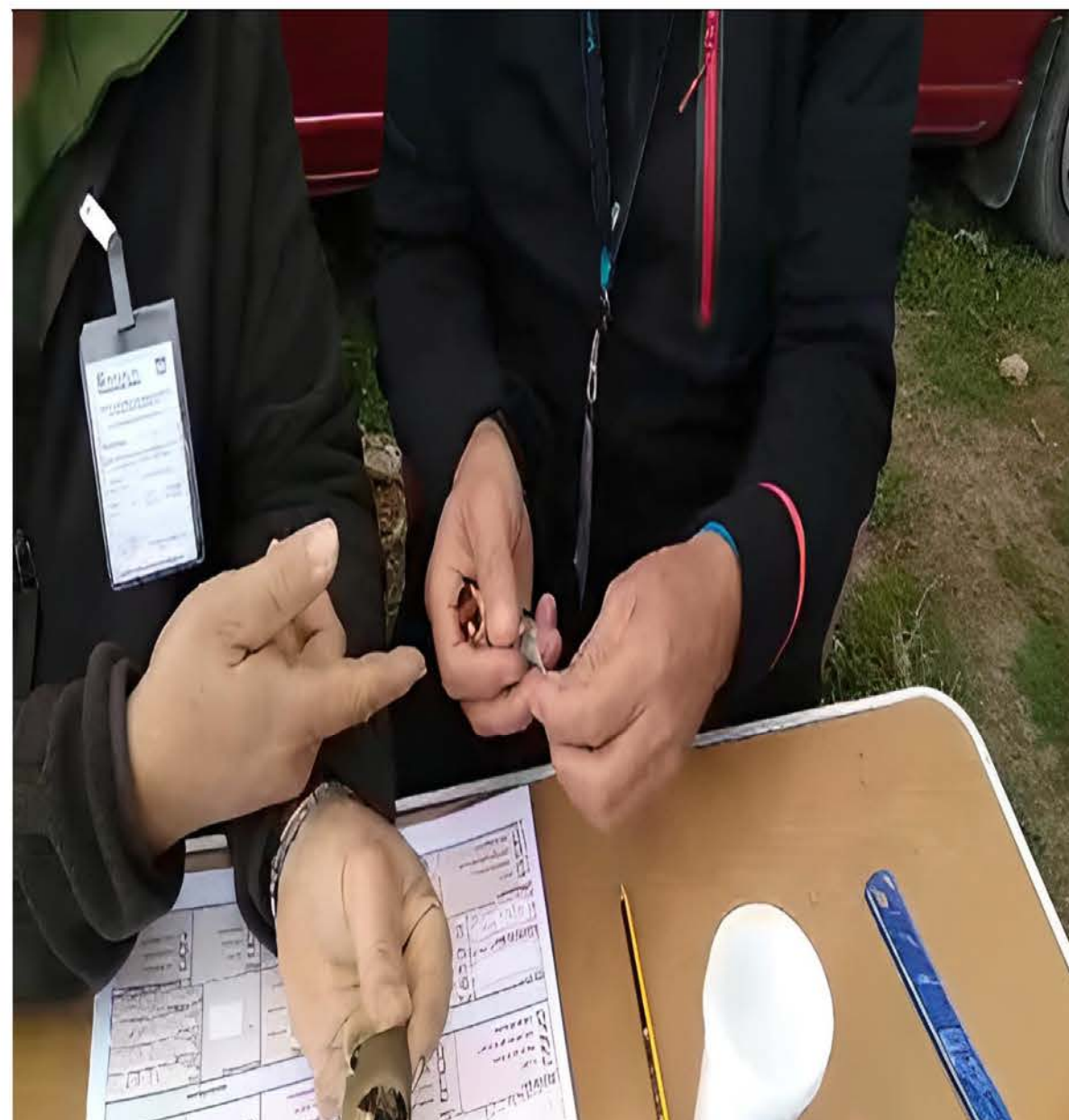
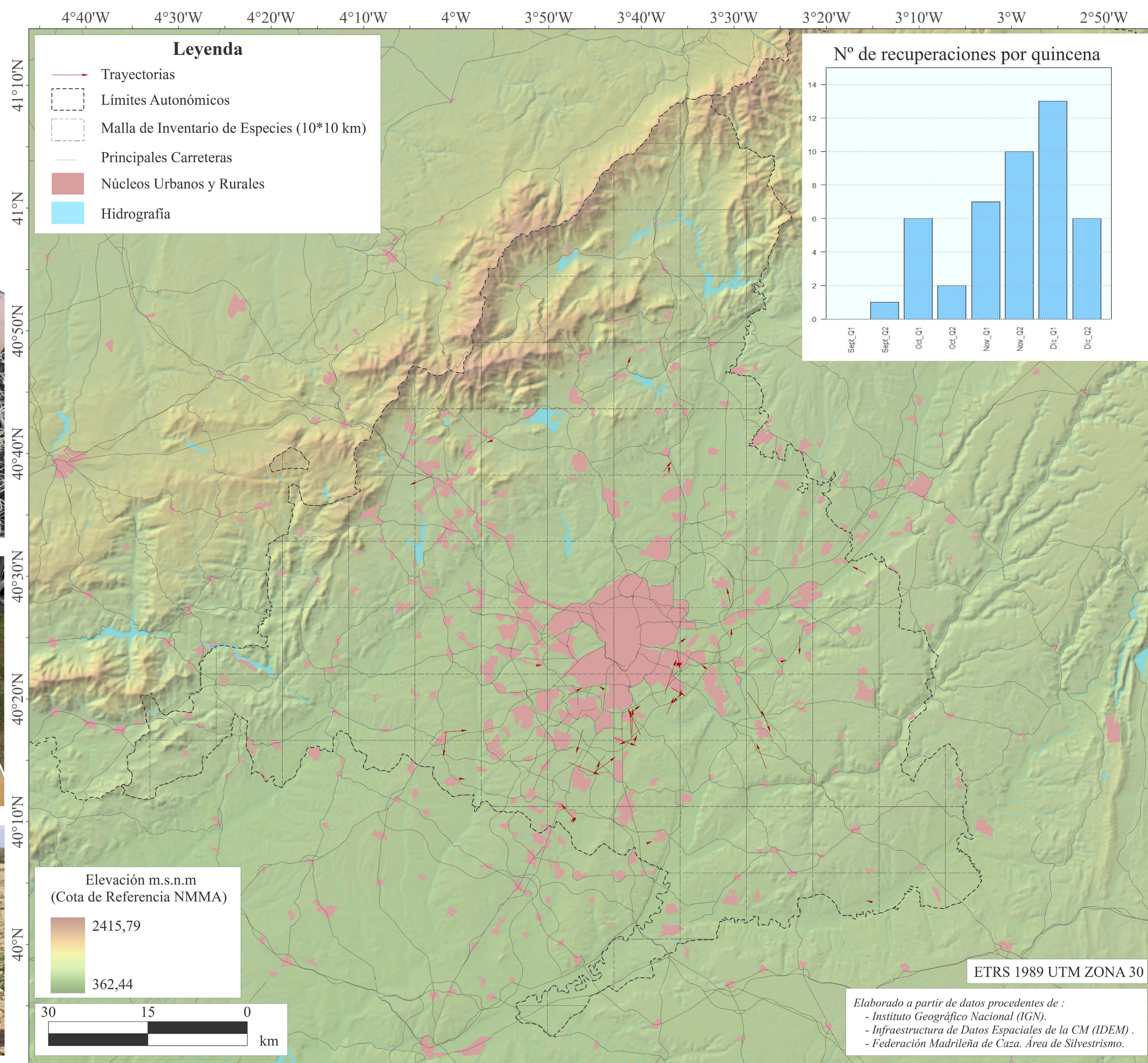


# Trayectorias inferiores a 5 km (Q4)

**Proyecto SEFRICAM**  
*Seguimiento de las Poblaciones de Fringílicos en la Comunidad de Madrid*





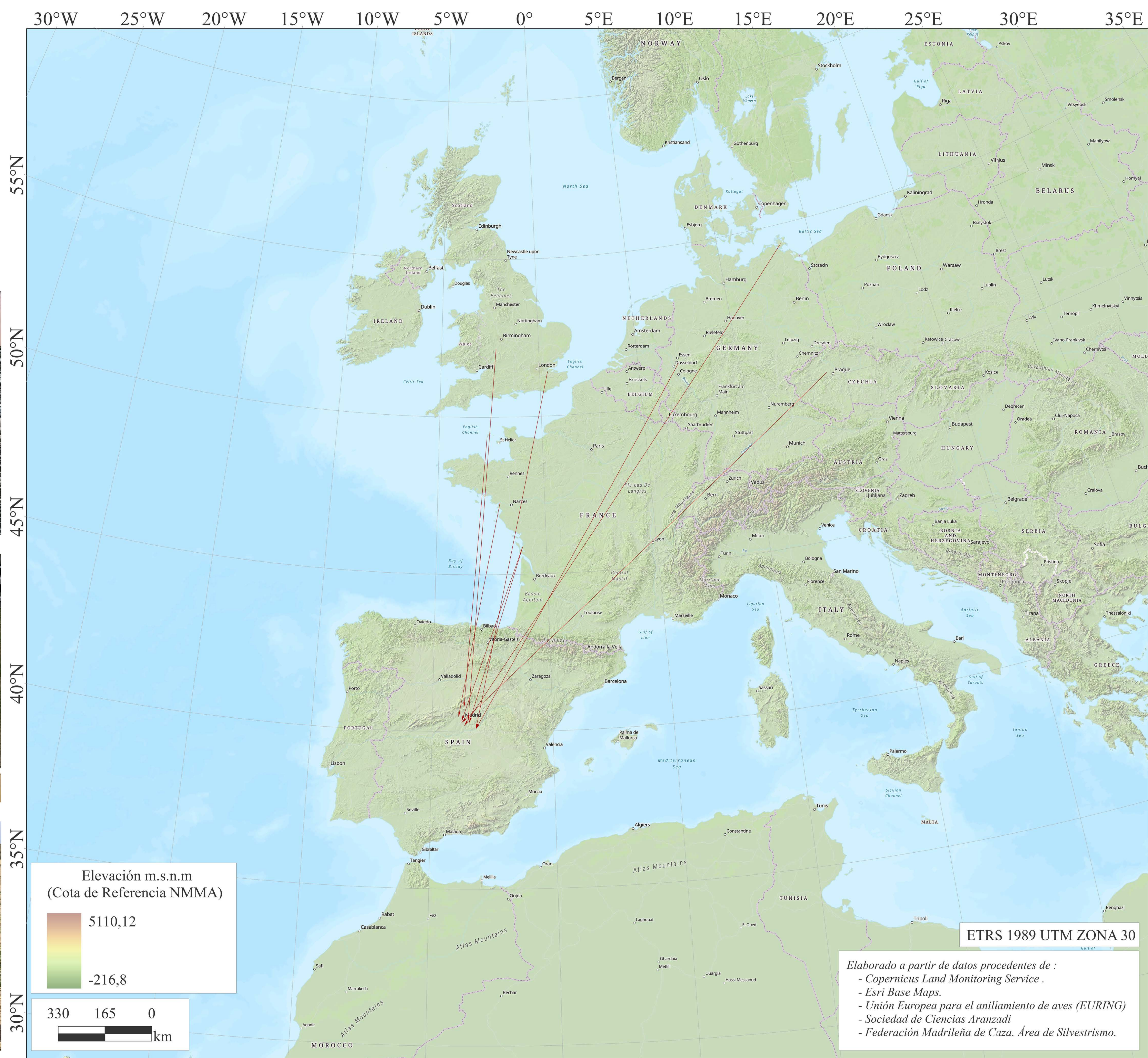


# Trayectorias inferiores a 5 km plurianuales


**Proyecto SEFRICAM**  
*Seguimiento de las Poblaciones de Fringílicos en la Comunidad de Madrid*







Elaborado a partir de datos procedentes de :  
 - Copernicus Land Monitoring Service .  
 - Esri Base Maps .  
 - Unión Europea para el anillamiento de aves (EURING)  
 - Sociedad de Ciencias Aranzadi  
 - Federación Madrileña de Caza. Área de Silvestrismo.


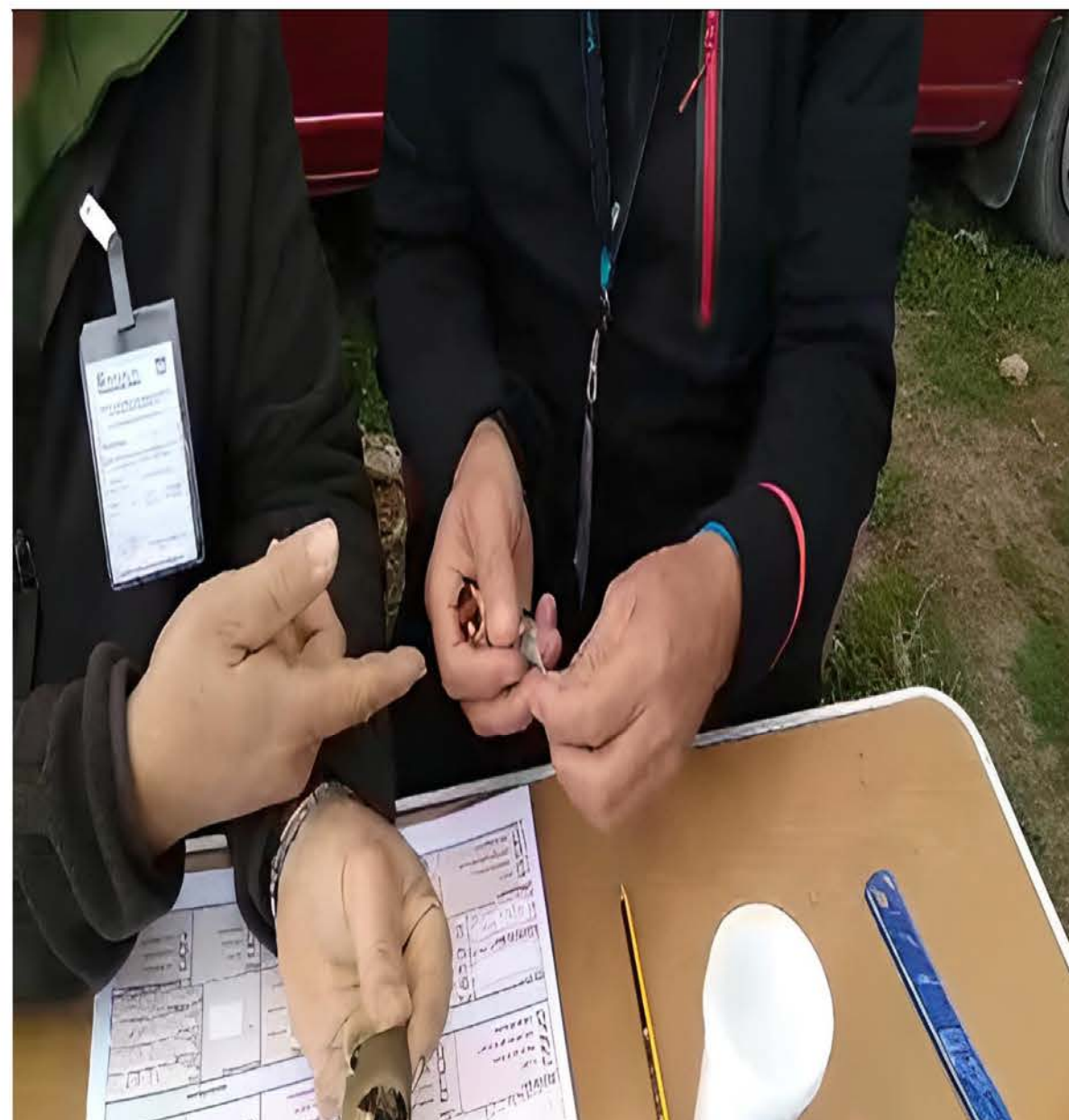
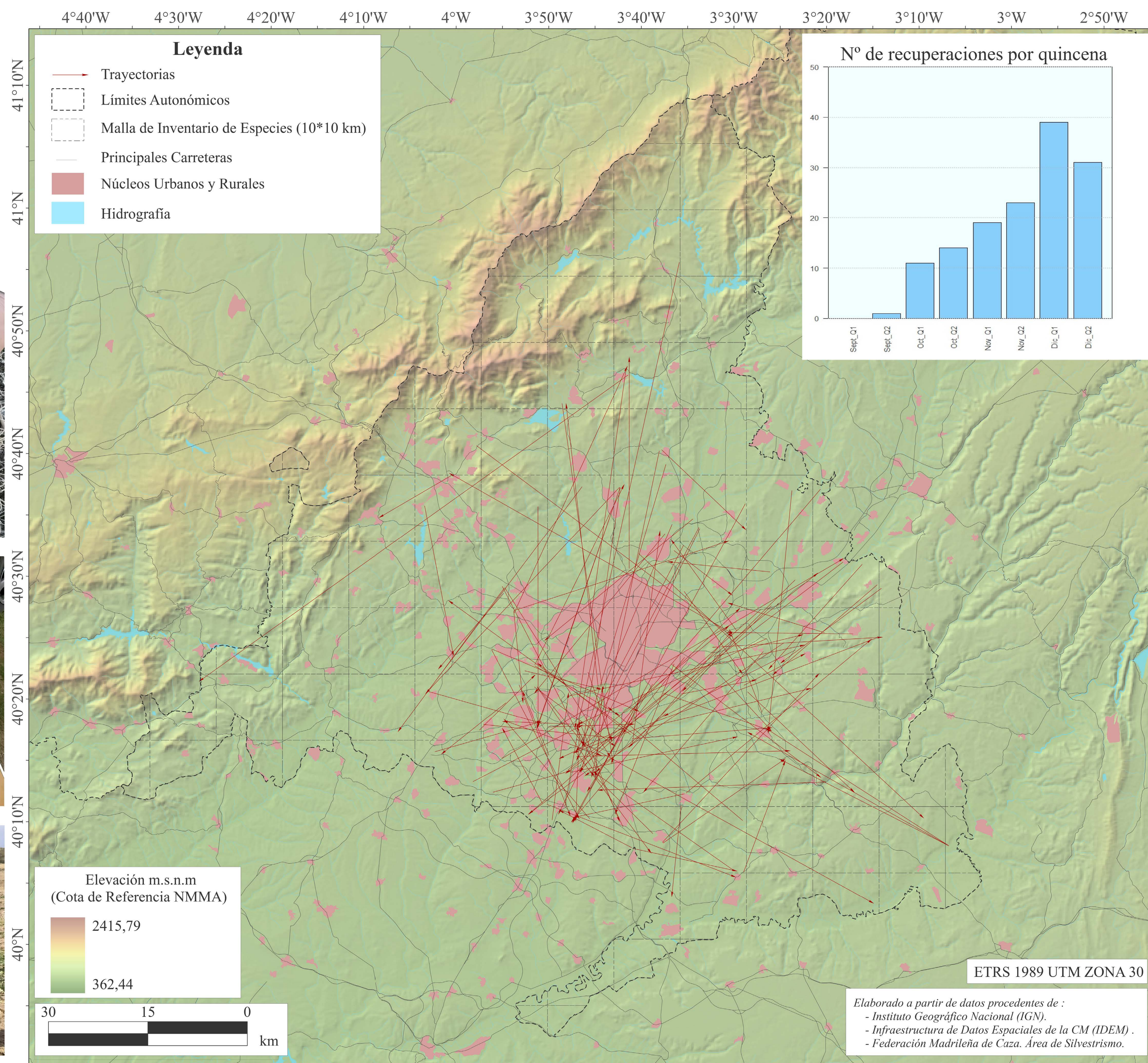


# Trayectorias Internacionales

**Proyecto SEFRICAM**  
*Seguimiento de las Poblaciones de Fringílicos en la Comunidad de Madrid*






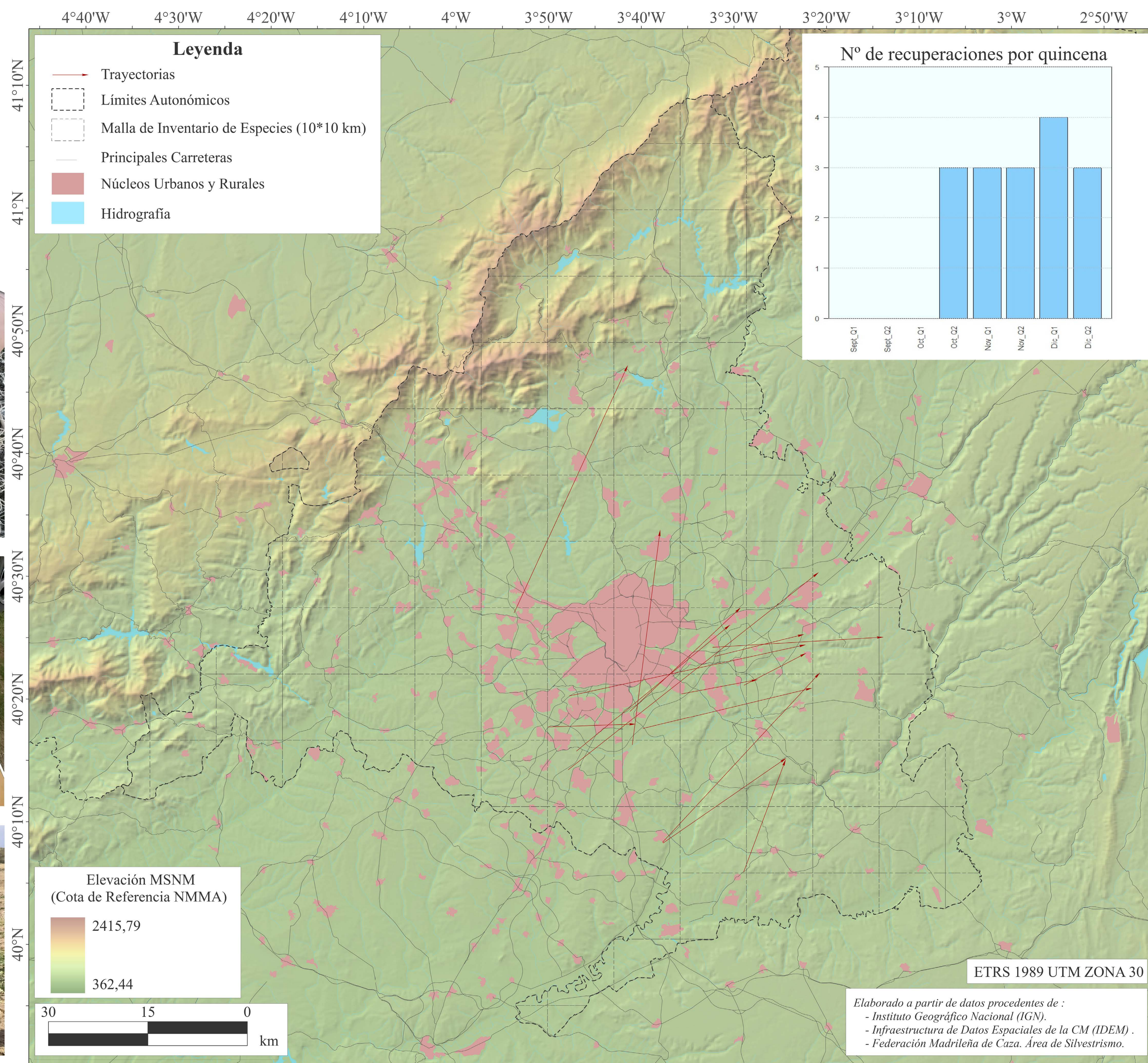


# Trayectorias superiores a 10 km

**Proyecto SEFRICAM**  
*Seguimiento de las Poblaciones de Fringílicos en la Comunidad de Madrid*






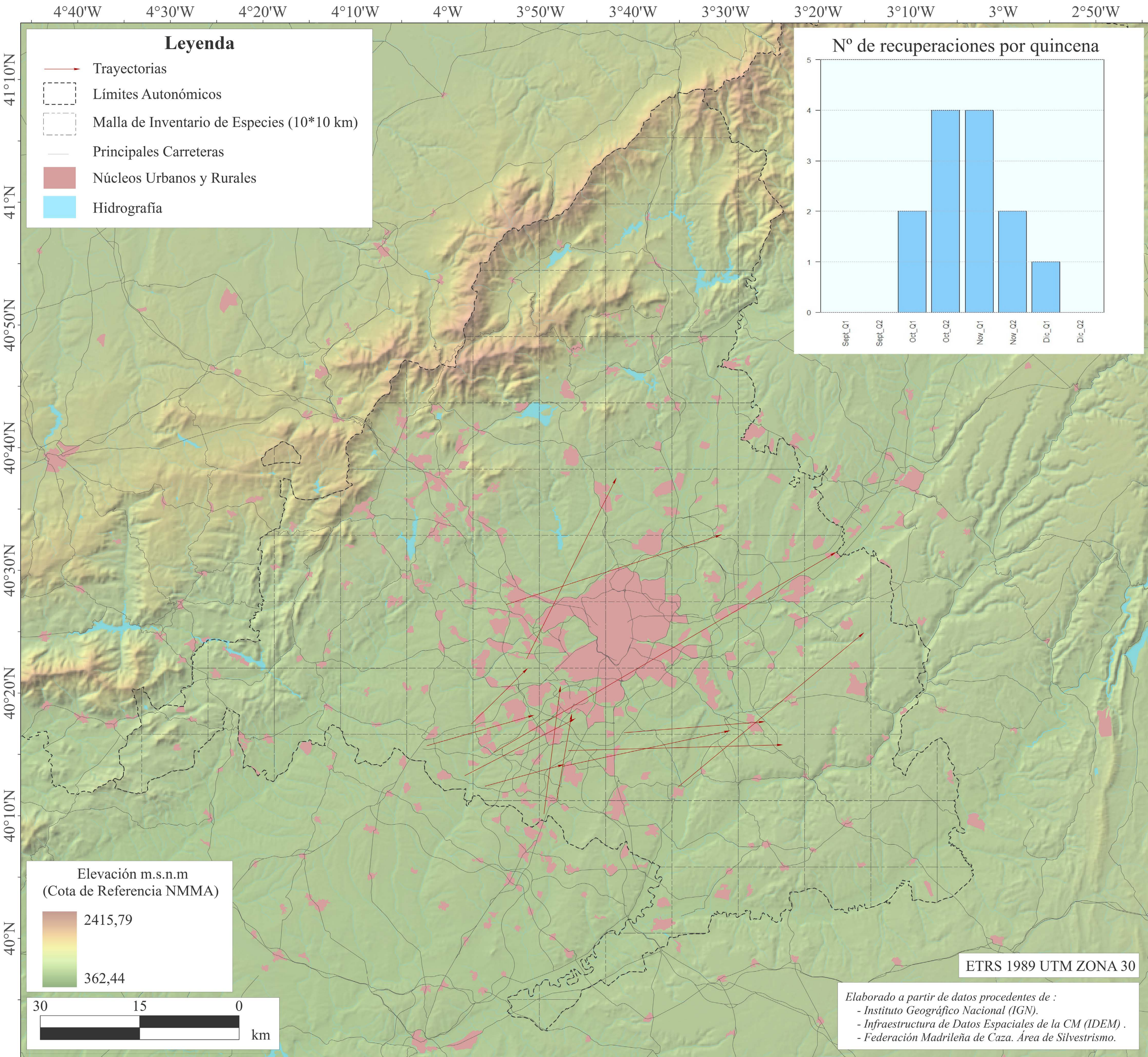
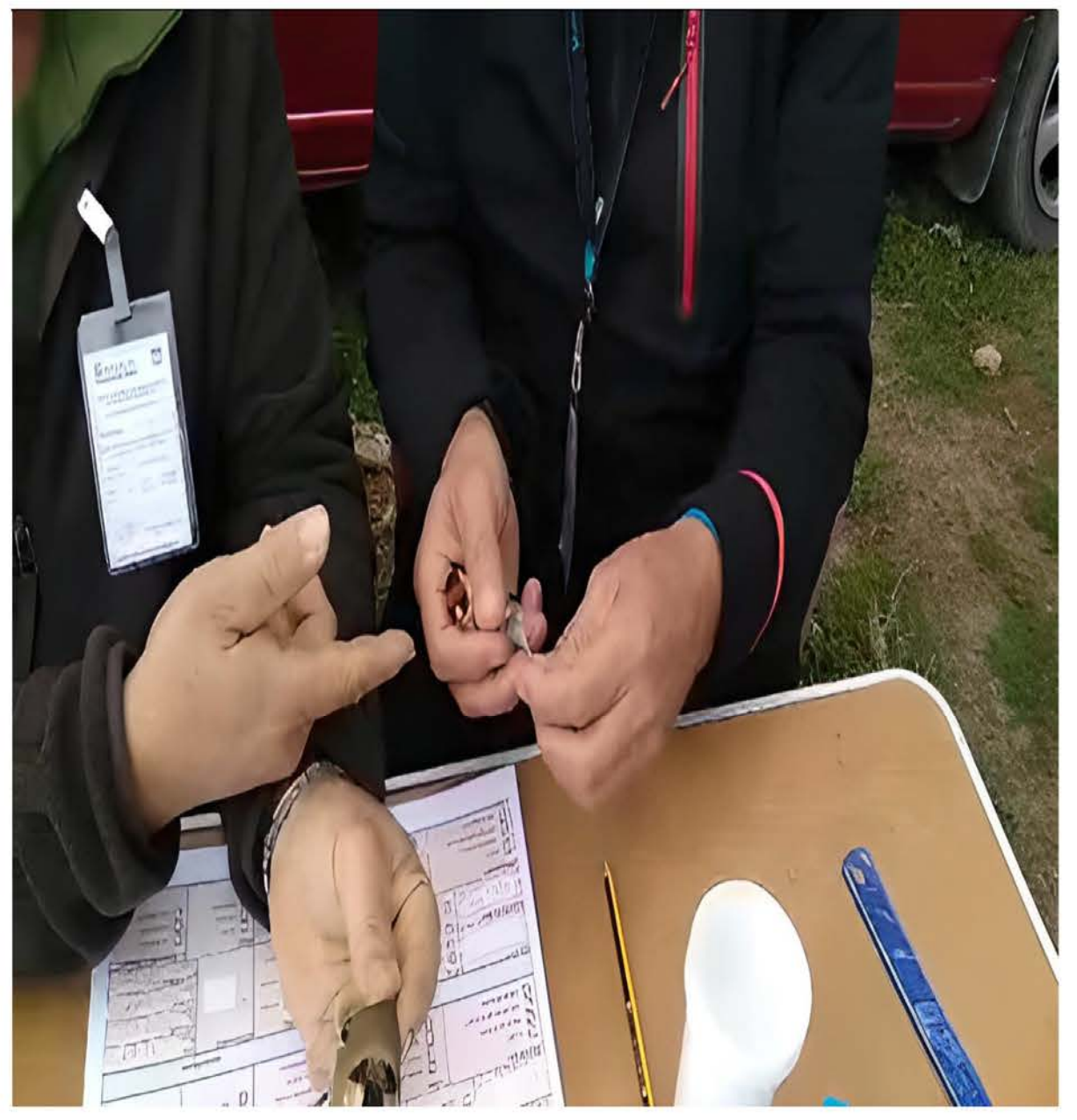


# Trayectorias superiores a 10 km (Q1)


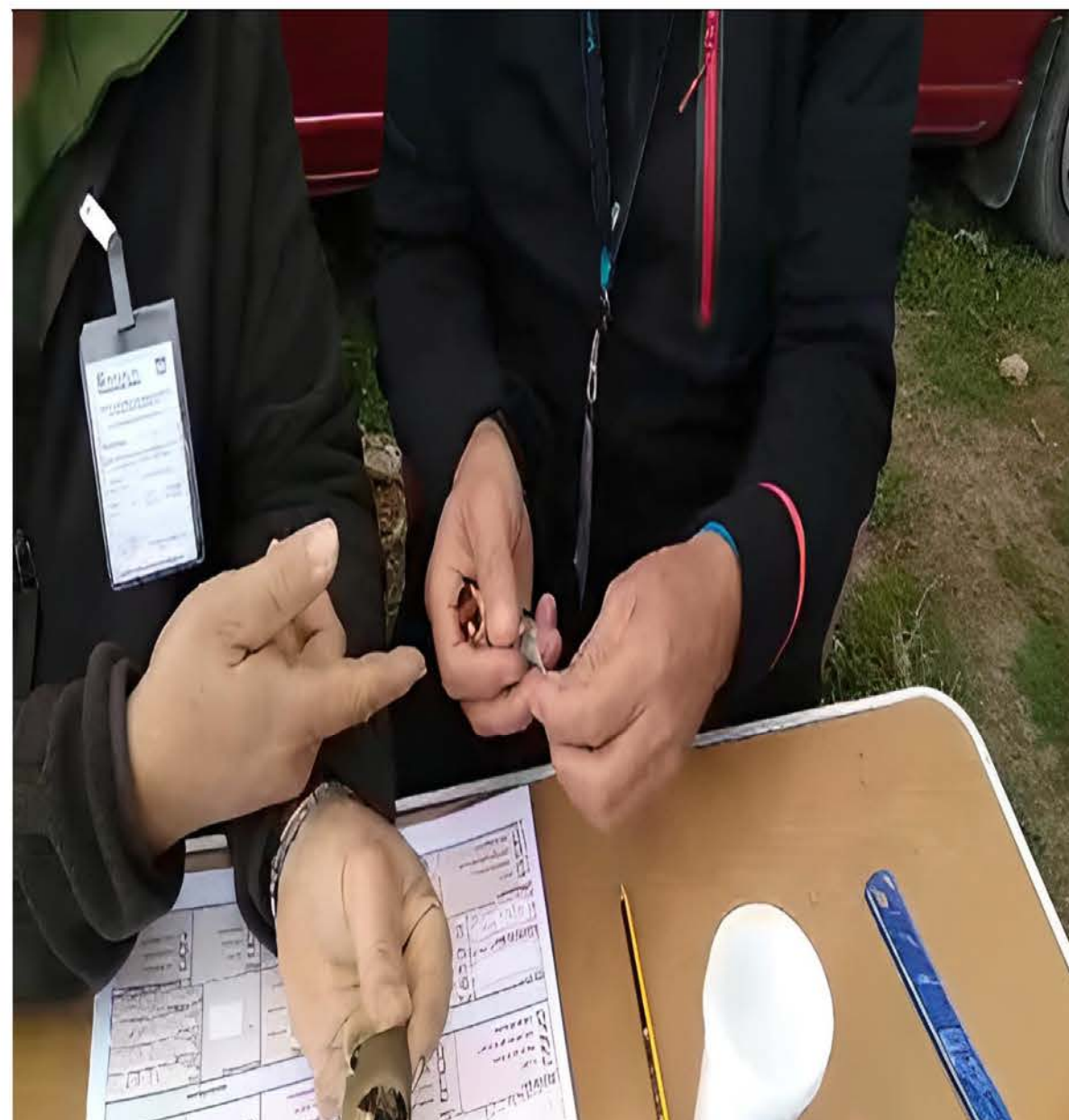
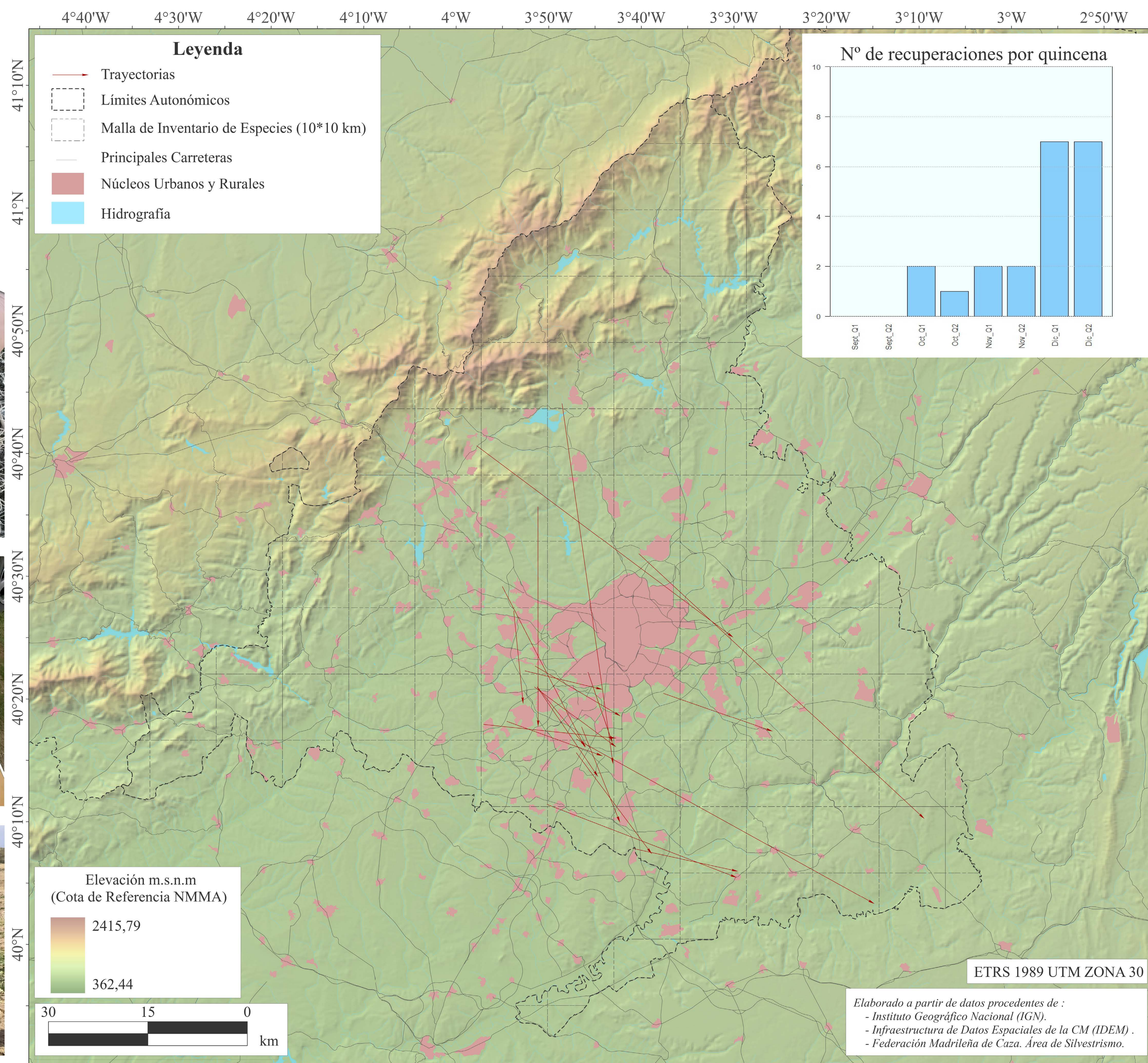
**Proyecto SEFRICAM**  
*Seguimiento de las Poblaciones de Fringílicos en la Comunidad de Madrid*










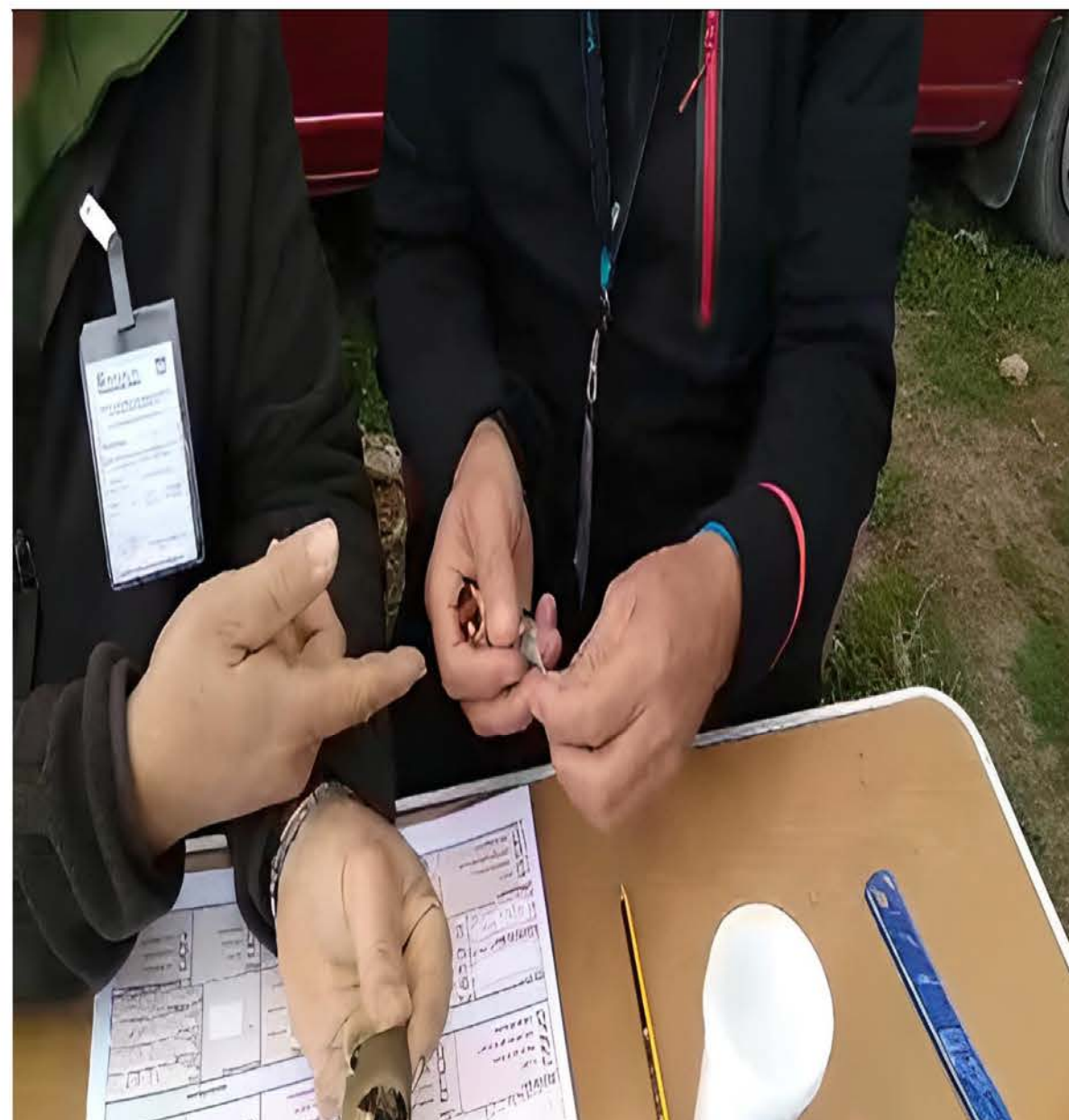
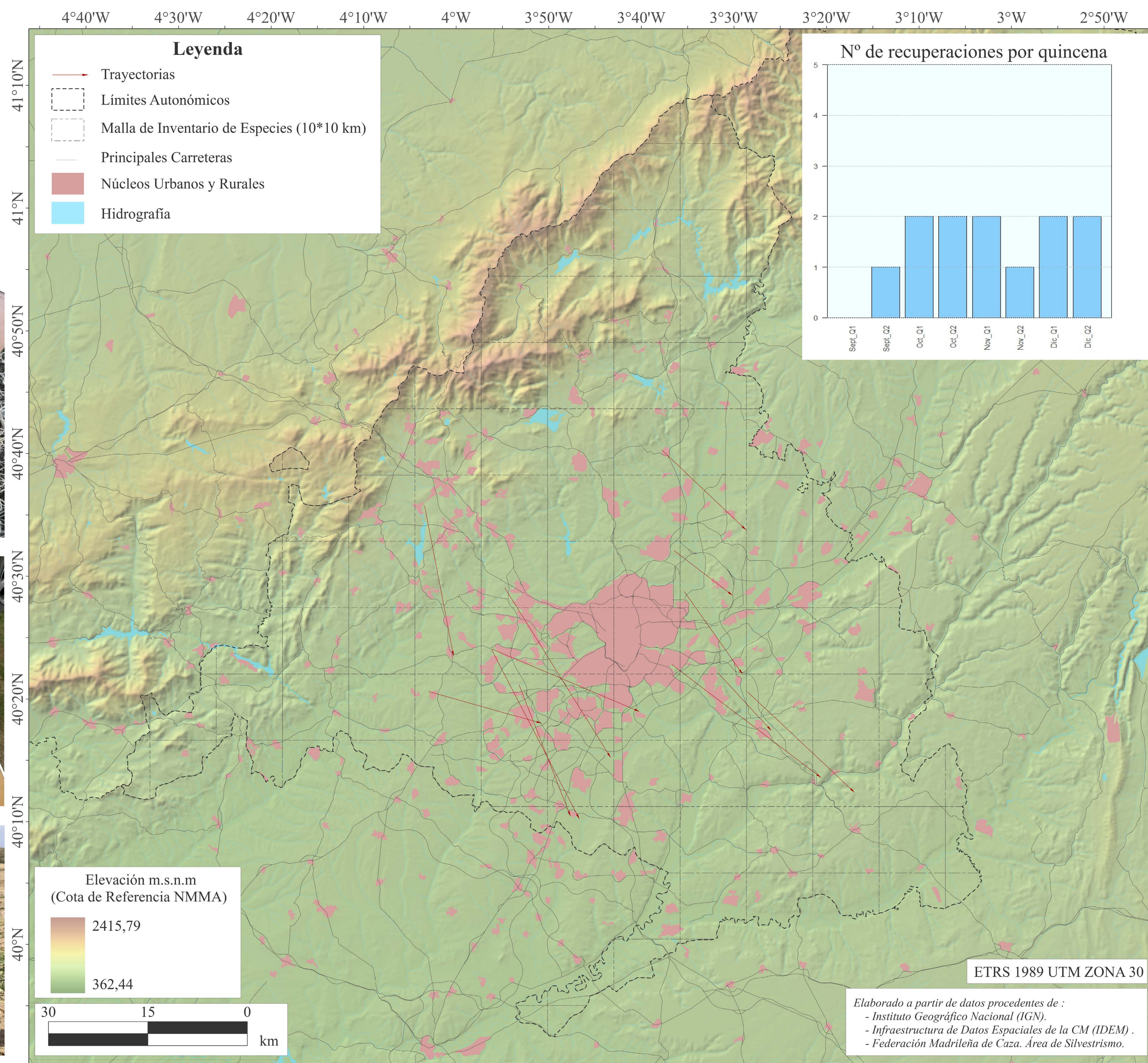


# Trayectorias superiores a 10 km (Q2)

**Proyecto SEFRICAM**  
*Seguimiento de las Poblaciones de Fringílicos en la Comunidad de Madrid*






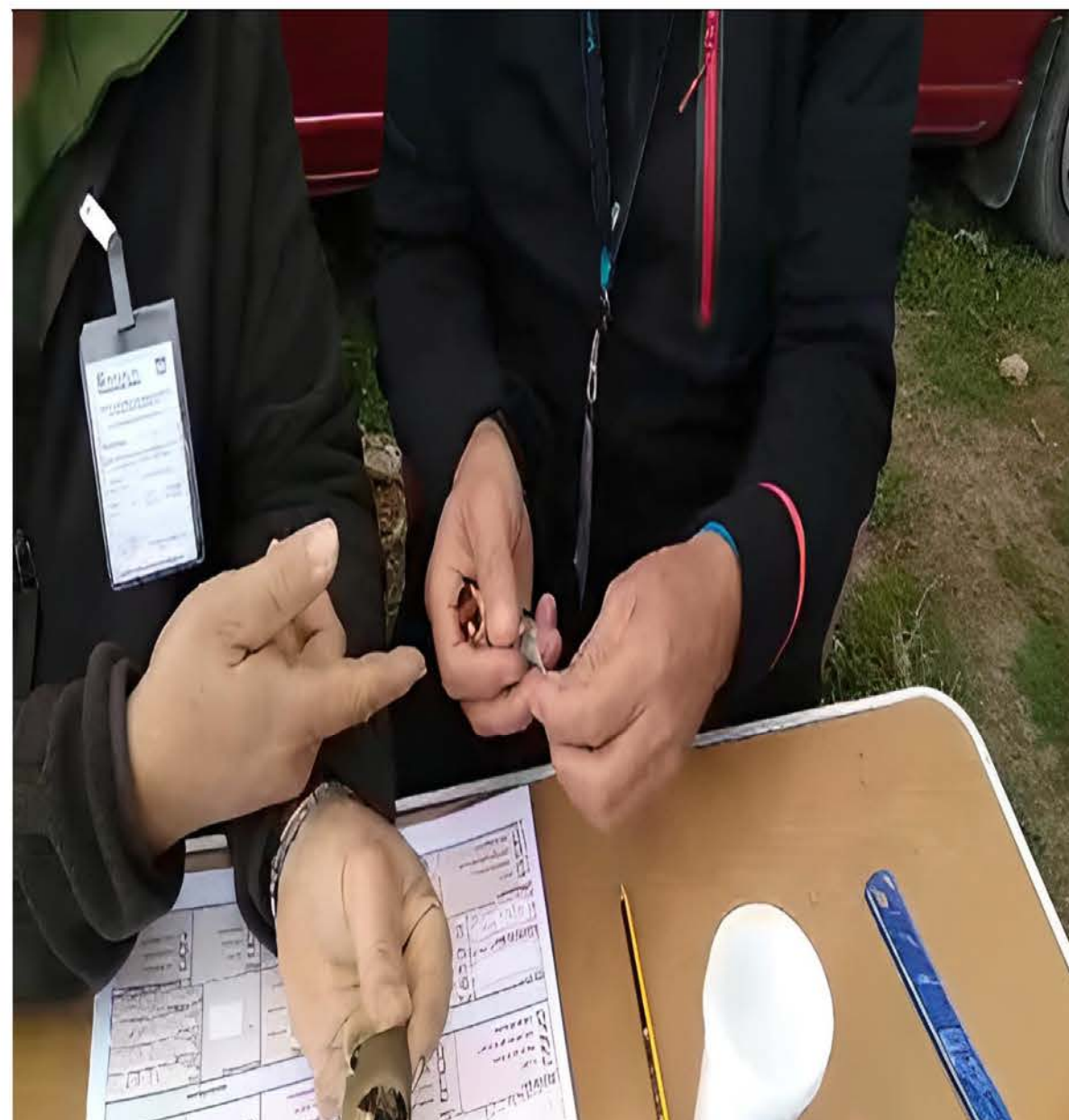
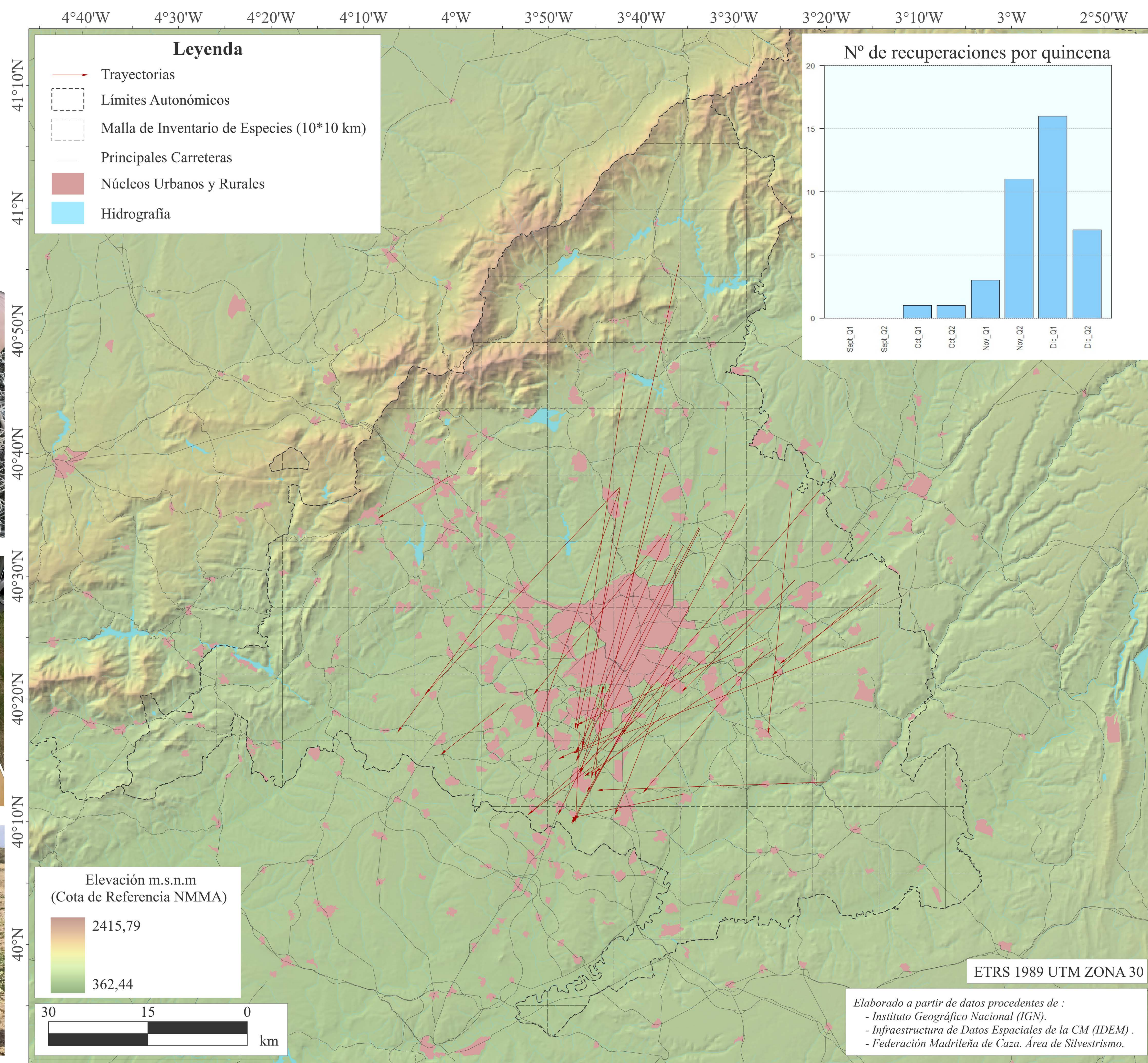


## Trayectorias superiores a 10 km plurianuales (Q2)

**Proyecto SEFRICAM**  
*Seguimiento de las Poblaciones de Fringílicos en la Comunidad de Madrid*






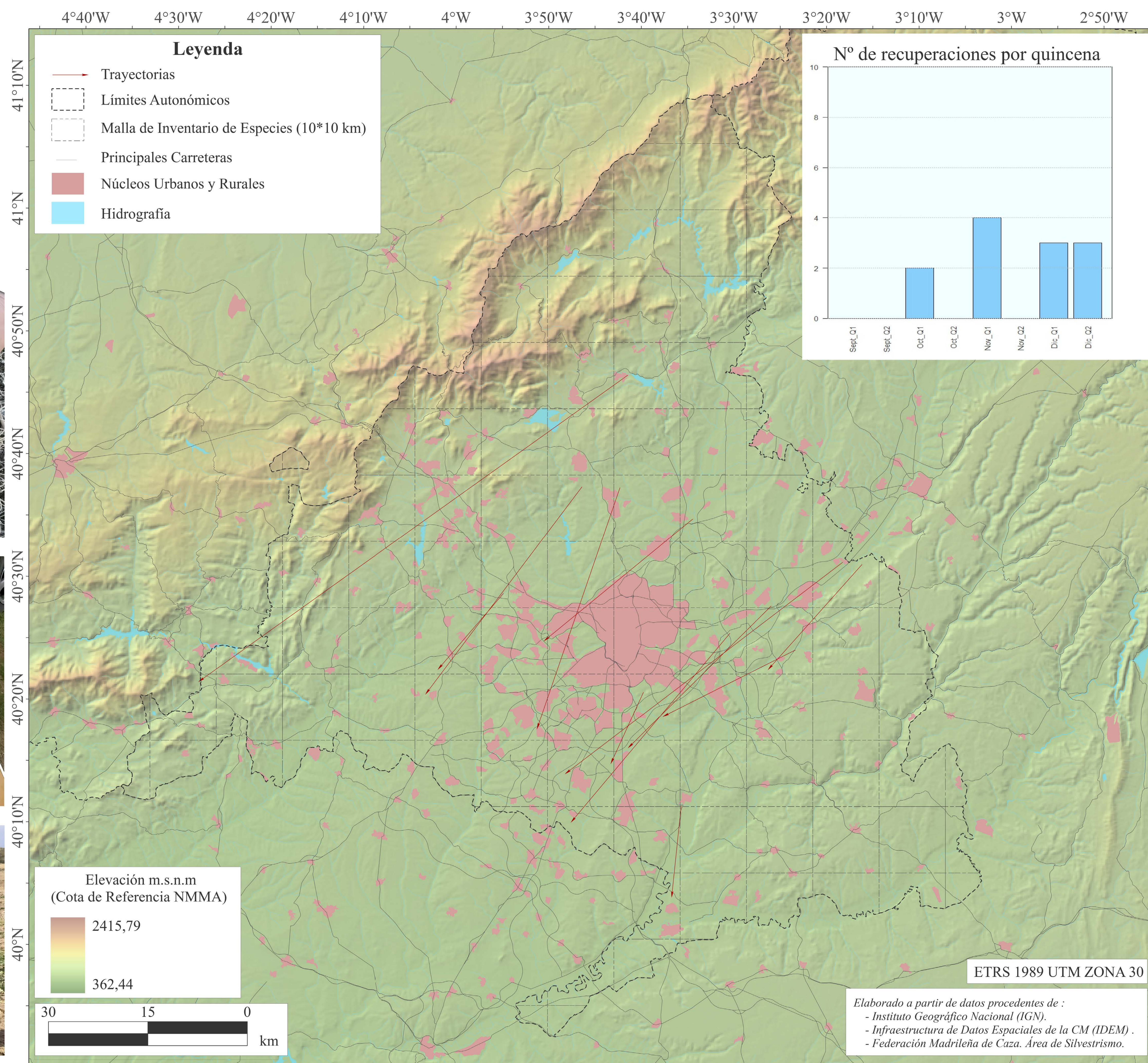


# Trayectorias superiores a 10 km (Q3)


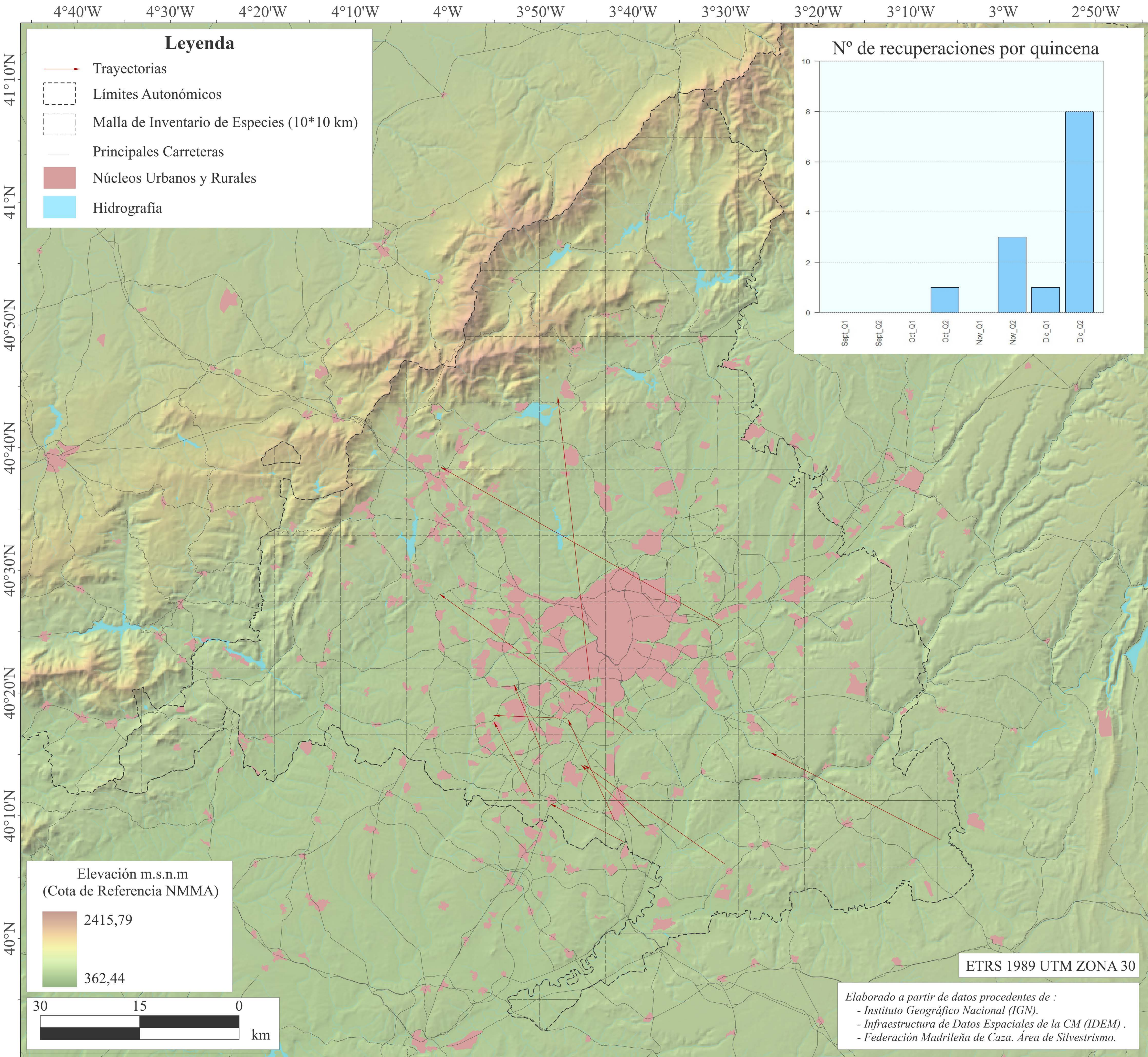
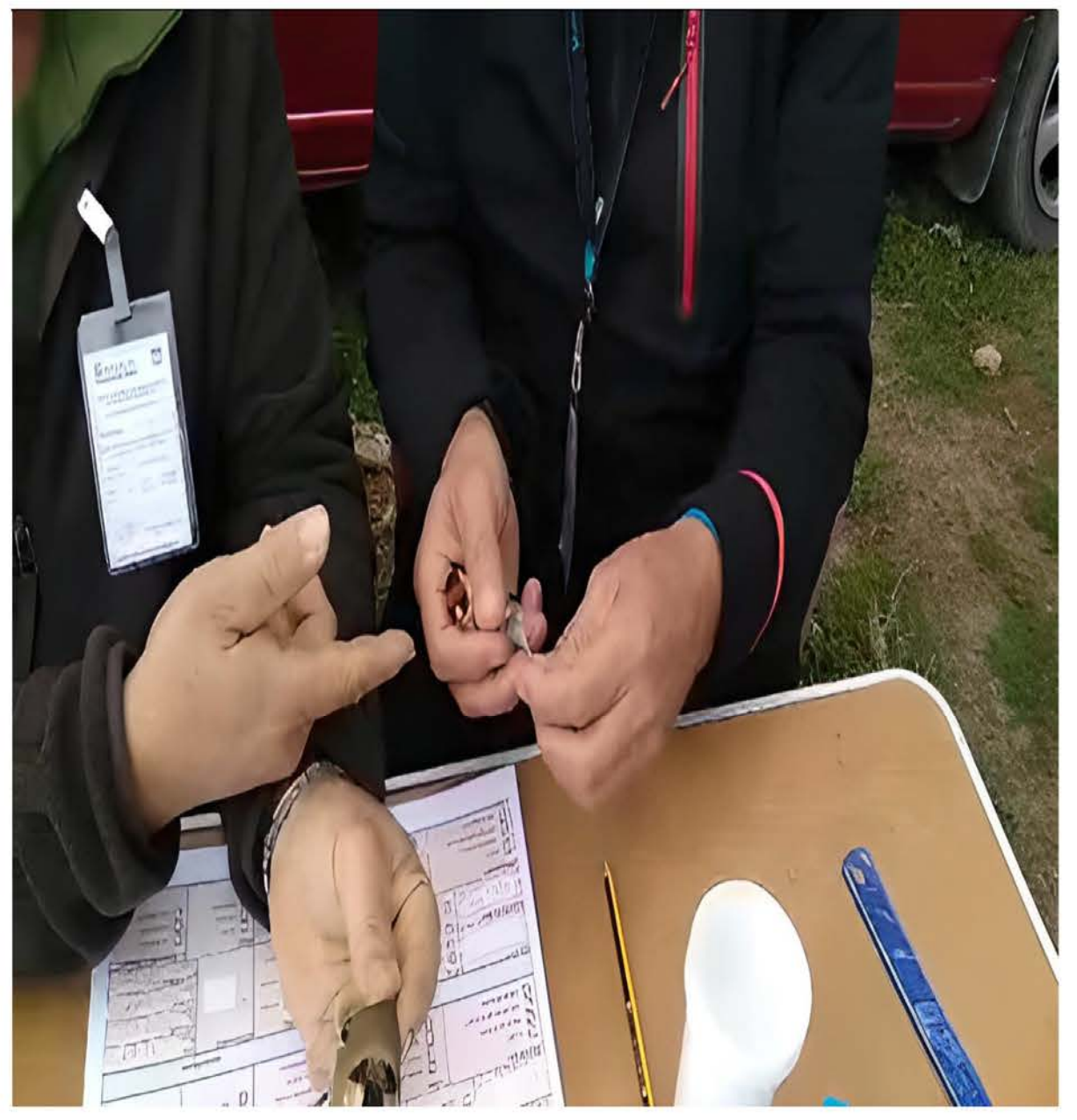
**Proyecto SEFRICAM**  
*Seguimiento de las Poblaciones de Fringílicos en la Comunidad de Madrid*




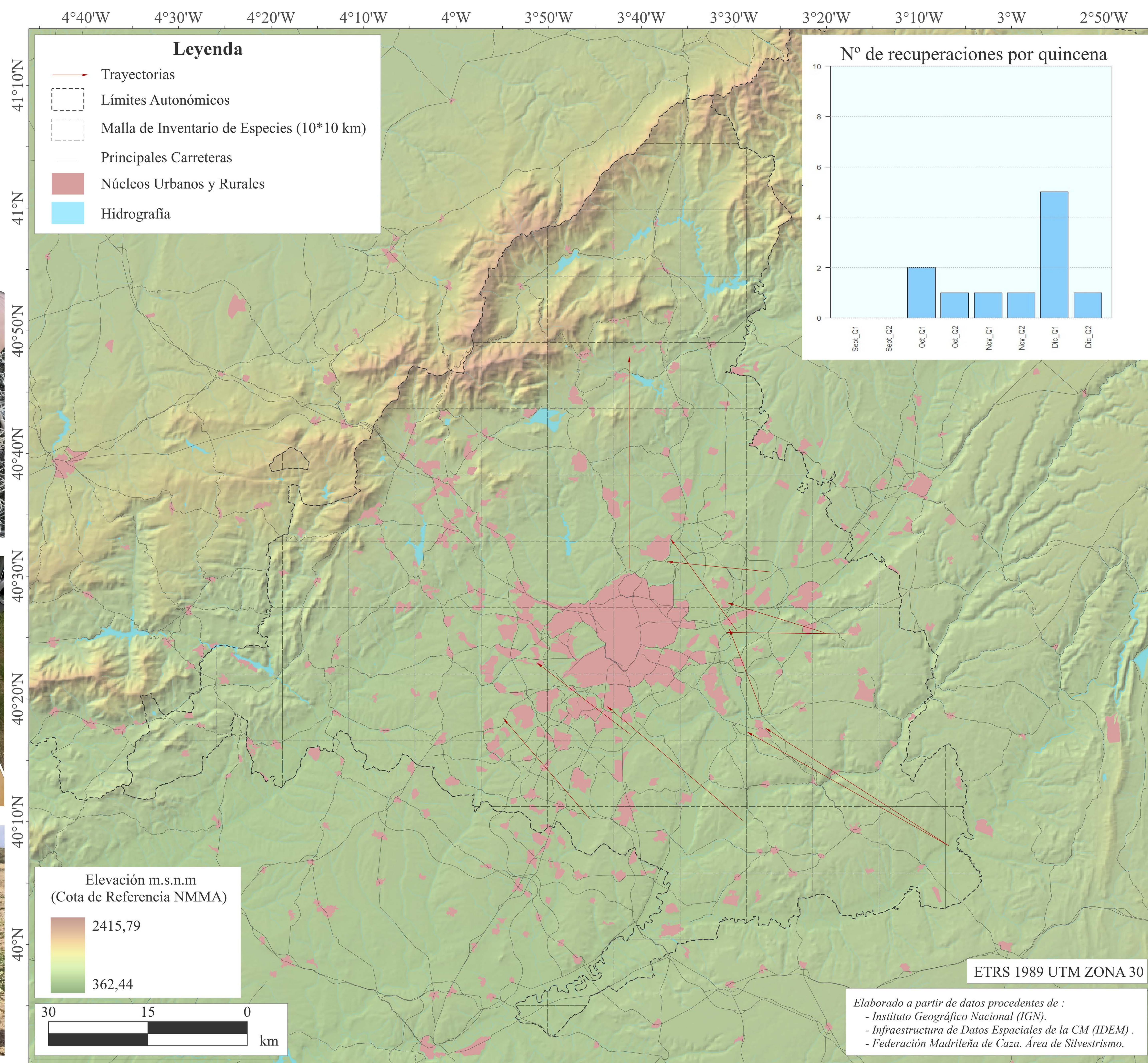
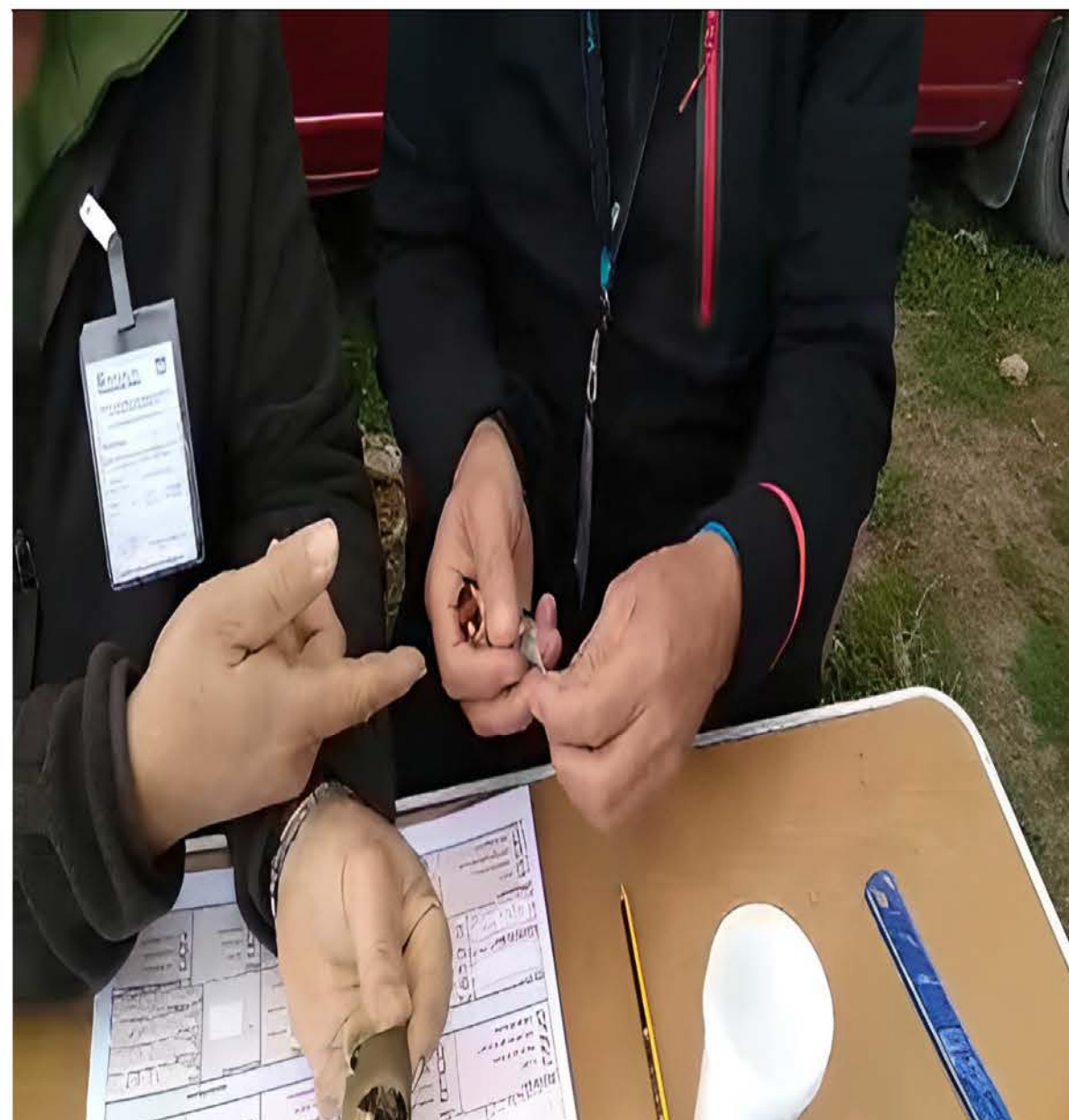












# Trayectorias superiores a 10 km plurianuales (Q4)

**Proyecto SEFRICAM**  
**Seguimiento de las Poblaciones de Fringílicos en la Comunidad de Madrid**

